

**Uchwała Nr XXXIV/29/2021
Rady Gminy Bodzechów
z dnia 27 kwietnia 2021 roku**

w sprawie zatwierdzenia Planu Odnowy Miejscowości Jędrzejowice na lata 2021 – 2025.

Na podstawie art. 6 ust. 1, art. 7 ust. 1 pkt 1, 2, 9, 10, 12, 15 oraz art. 18 ust. 1 ustawy z dnia 8 marca 1990 roku o samorządzie gminnym (Dz. U. z 2020 poz. 713 i 1378)

Rada Gminy Bodzechów uchwala, co następuje:

§ 1

Zatwierdza Plan odnowy miejscowości Jędrzejowice przyjęty uchwałą Zebrania Wiejskiego Sołectwa Jędrzejowice w brzmieniu jak w załączniku nr 1 do niniejszej uchwały.

§ 2

Przyjmuje do realizacji w latach 2021 – 2023 inwestycję pod nazwą „Przebudowa i doposażenie świetlicy wiejskiej na działce nr 139/3 na cele kulturalne” w ramach Programu Obszarów Wiejskich na lata 2014 – 2020 z udziałem środków Europejskiego Funduszu Rolnego na rzecz Rozwoju Obszarów Wiejskich (EFRROW) w zakresie działania *"Inwestycje w obiekty pełniące funkcje kulturalne"* w ramach działania "Podstawowe usługi i odnowa wsi na obszarach wiejskich"

§ 3

Wykonanie uchwały powierza się Wójtowi Gminy Bodzechów.

§ 4

Uchwała wchodzi w życie z dniem podjęcia.

Przewodniczący Rady Gminy


Wiesław Cisek

Załącznik nr 1 do uchwały Nr XXXIV/29/2021

Rady Gminy Bodzechów

z dnia 27 kwietnia 2021 roku

Gmina Bodzechów



Plan Odnowy Miejscowości Jędrzejowice

Gmina Bodzechów

Ostrowiec Św., kwiecień 2021r.

Opracował : arch. Jarosław Kawiński

Spis treści

| | |
|--|-----------|
| 1. CHARAKTERYSTYKA OBECNEJ SYTUACJI | 6 |
| 1.1. PODSTAWOWE INFORMACJE..... | 6 |
| 1.1.1. Lokalizacja..... | 7 |
| 1.1.2. Historia Jędrzejowic..... | 9 |
| 1.1.3. Klimat..... | 9 |
| 1.1.4. Przyroda..... | 9 |
| 1.2. CHARAKTERYSTYKA MIEJSCOWOŚCI JĘDRZEJOWICE..... | 10 |
| 1.2.1. Demografia..... | 10 |
| 1.2.2. Bezrobocie..... | 15 |
| 1.2.3. Rolnictwo i Gospodarka..... | 17 |
| 1.2.4. Infrastruktura na terenie miejscowości Jędrzejowice..... | 19 |
| Komunikacja..... | 19 |
| Zaopatrzenie w wodę..... | 20 |
| Kanalizacja sanitarna..... | 21 |
| Gospodarka odpadami..... | 23 |
| Sieć gazowa..... | 25 |
| Sieć elektryczna..... | 25 |
| Sieć telekomunikacyjna..... | 26 |
| Internet, światłowód..... | 26 |
| Sieć ciepłownicza..... | 26 |
| 1.2.5. Atrakcyjność turystyczna miejscowości Jędrzejowice..... | 27 |
| Walory przyrodniczo krajobrazowe..... | 28 |
| 1.2.6. Strefa społeczna na terenie Miejscowości Jędrzejowice..... | 30 |
| Placówki kulturotwórcze i działalność kulturalna..... | 30 |
| Oświata..... | 30 |
| Sport..... | 31 |
| Służba zdrowia..... | 31 |
| Opieka społeczna..... | 31 |
| Bezpieczeństwo publiczne..... | 32 |
| 1.2.7. Identyfikacja występujących problemów..... | 32 |
| 2. ANALIZA ZASOBÓW WSI JĘDRZEJOWICE | 34 |
| 2.1. INWENTARYZACJA ZASOBÓW WSI JĘDRZEJOWICE SŁUŻĄCA UJĘCIU STANU RZECZYWISTEGO..... | 38 |
| 3. OCENA MOCNYCH I SŁABYCH STRON WSI JĘDRZEJOWICE - ANALIZA SWOT | 39 |
| 4. ZAŁOŻENIA PLANU ODNOWY MIEJSCOWOŚCI JĘDRZEJOWICE..... | 43 |

| | | |
|-----------|---|-----------|
| 5. | KIERUNKI ROZWOJU MIEJSCOWOŚCI JĘDRZEJOWICE - CELE STRATEGICZNE | 45 |
| 6. | OPIS PLANOWANYCH ZADAŃ W LATACH 2021-2025 NA TERENIE MIEJSCOWOŚCI JĘDRZEJOWICE | 49 |
| 7. | OCZEKIWANE REZULTATY PLANU ODNOWY MIEJSCOWOŚCI JĘDRZEJOWICE..... | 50 |
| 8. | SYSTEM WDRAŻANIA, SPOSOBY MONITOROWANIA, OCENY I KOMUNIKACJI SPOŁECZNEJ | 51 |
| | 51 | |
| 8.1. | SYSTEM MONITOROWANIA PLANU ODNOWY MIEJSCOWOŚCI JĘDRZEJOWICE..... | 51 |
| 8.2. | SPOSÓB ZARZĄDZANIA PLANEM ODNOWY MIEJSCOWOŚCI JĘDRZEJOWICE | 52 |
| 9. | WYKORZYSTANE MATERIAŁY | 53 |

Znaczne obszary na terenie Polski zagrożone są zjawiskami trwałej marginalizacji. Najbardziej zagrożone są obszary wiejskie, gdzie słabo rozwinięta infrastruktura techniczna i społeczna wsi stanowi jedną z najpoważniejszych barier zrównoważonego rozwoju oraz rozwoju różnych form działalności pozarolniczej. Prowadzi to do zmniejszenia atrakcyjności gospodarczej i inwestycyjnej obszarów wiejskich, a to z kolei prowadzi do dalszego pogłębiania dysproporcji pomiędzy terenami wiejskimi i miejskimi. Nie tylko braki w infrastrukturze technicznej, ale także nieodpowiednie zaspokojenie potrzeb edukacyjnych i kulturalnych mieszkańców wsi powodują, że życie na wsi staje się coraz mniej atrakcyjne.

Aby przeciwdziałać tej sytuacji należy rozpocząć łańcuch zmian, poczynając od miejsca zamieszkania i najbliższego otoczenia. Zmiany te muszą dotyczyć wszystkich sfer życia: poprawy infrastruktury technicznej, sposobów działalności gospodarczej, zagospodarowania przestrzeni publicznej, bezpieczeństwa, komunikacji, zaspokojenia potrzeb duchowych i estetycznych.

Wszystkie te ogniwa składają się na zadowolenie mieszkańców z życia na wsi, zaangażowanie w rozwój gospodarczy i ekonomiczny wsi.

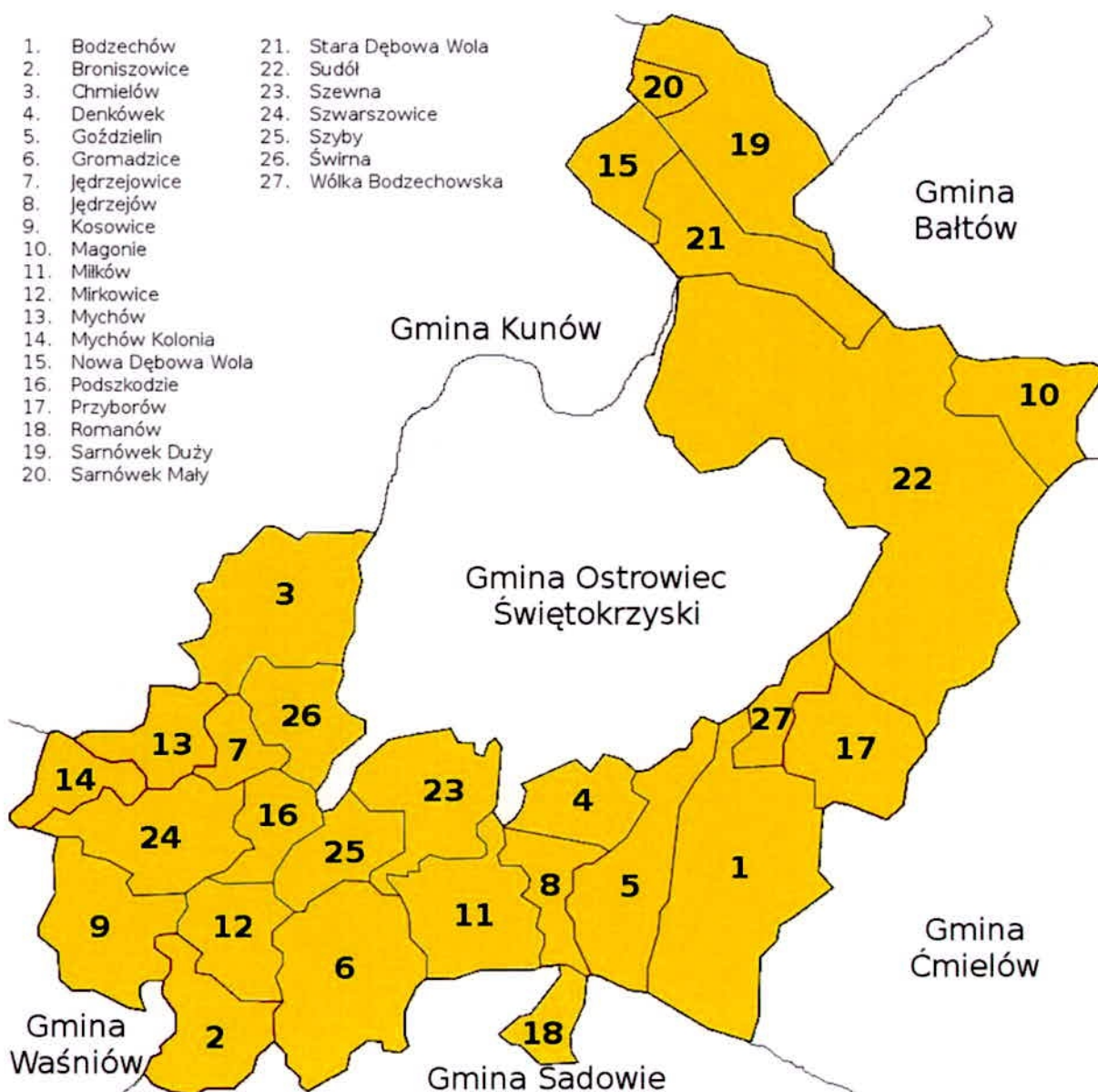
Poniższe opracowanie przedstawia Plan Odnowy Miejscowości Jędrzejowice. Zawiera wizję rozwoju wsi oraz ustalenie priorytetów rozwojowych, celów i projektów.

Efekty odnowy wsi można obserwować na różnych poziomach: w sferze gospodarczej, ekonomicznej, społecznej.

1. Charakterystyka obecnej sytuacji

1.1. Podstawowe informacje

W opracowaniu użyto zwyczajowo przyjętej odmiany nazwy miejscowości, **Jędrzejowice** – oznaczono nr 7 na poniżej prezentowanym podziale administracyjnym gminy.



1.1.1. Lokalizacja

Gmina Bodzechów powstała 1 stycznia 1973 roku, a siedzibą Urzędu Gminy jest Ostrowiec Świętokrzyski. Gmina położona jest w północno-wschodniej części województwa świętokrzyskiego w powiecie ostrowieckim okalając miasto Ostrowiec Świętokrzyski z wyjątkiem północno-zachodniej części miasta sąsiadując:

- od zachodu i północnego zachodu z gminą Kunów,
- od północy z gminą Siemno, która należy do województwa mazowieckiego,
- od południowego zachodu z gminą Waśniów,
- od południa częściowo z gminami: Waśniów, Sadowie i Ćmielów.
- od wschodu z gminą Ćmielów, od północnego wschodu z gminą Bałtów.

Powierzchnia gminy wynosi 122,19 km² i zamieszkuje ją w 27 sołectwach blisko 14 tysięcy mieszkańców, a największe powierzchniowo sołectwa to Sudół i Bodzechów.

Historyczne zapiski o Bodzechowie pojawiają się w XIII i XIV wieku. Przez obszar gminy przebiegała droga z Krakowa do Lublina i Wilna. Wieś Bodzechów należała do dóbr Jacka Małachowskiego Kanclerza Wielkiego Koronnego, później do Kotowskiego, a od 1913 roku do Edwarda Jankowskiego. Już w XIX wieku istniało na tym terenie 5 fabryk, wielkie piece oraz wytwórnia alkoholu. Mieszkańcy tych ziem zajmowali się w przeszłości wyrobem narzędzi kamiennych z krzemienia wydobywanego w Krzemionkach Opatowskich, położonych w północnej części gminy, 8 km od Ostrowca Świętokrzyskiego.

Na terenie gminy jest wiele zabytków historycznych, takich jak:

- zespół kościoła parafialnego z XVIII wieku i cmentarz grzebalny z XIX wieku w Szewnie,
- szkoła murowana z 1924 roku w Chmielowie,
- kościół murowany z XVIII wieku w Mychowie,
- kościół drewniany w Sarnówku Dużym,
- drewniany kościół z XVIII wieku w Bodzechowie,
- wiatrak holenderski z połowy XIX wieku - własność Muzeum Wsi Kieleckiej,
- liczne miejsca pamięci narodowej.

Na terenie gminy położone są Muzeum Archeologiczne i Rezerwat „Krzemionki”, który został wpisany na listę światowego dziedzictwa UNESCO.

Gmina leży w powiecie, który jest na drugim miejscu w województwie świętokrzyskim pod względem potencjału przemysłowego, ludnościowego, intelektualnego i kulturowego.

Miasto Ostrowiec Świętokrzyski, z którym graniczy gmina, wywierało i wywiera bardzo duży wpływ na jej rozwój. Zapewnia dla wielu mieszkańców miejsca pracy i nauki oraz jest głównym miejscem zaopatrzenia ludności, a także zbytu płodów rolnych. Biorąc pod uwagę powyższe uwarunkowania można powiedzieć, że gmina ma charakter podmiejski.

Ze względu na jakość gleb gmina ma z kolei charakter rolniczy. W jej południowo-wschodniej części występują gleby dobre i bardzo dobre kompleksu pszenno-buraczanego. Jest to obszar o rzeźbie pagórkowatej z licznymi wąwozami erozyjnymi. W części północno-wschodniej występują gleby słabsze o kompleksie żytnio-ziemniaczanym.

Gmina ma dobre połączenie komunikacyjne z innymi ośrodkami jak Kielce, Starachowice, Radom, Sandomierz, Ożarów, Lublin, Rzeszów, Warszawa. Najważniejsze arterie komunikacyjne przebiegające przez teren gminy stanowią:

- droga krajowa Nr 9 Radom - Rzeszów
- droga wojewódzka Nr 751 Suchedniów - Ostrowiec
- droga wojewódzka Nr 755 Ostrowiec - Zawichost
- droga wojewódzka Nr 754 Ostrowiec - Bałtów

Podmiejsko-rolniczy charakter gminy stwarza znaczne możliwości rozwojowe dla jej mieszkańców.

W skład gminy Bodzechów wchodzi 27 sołectw (Bodzechów, Broniszowice, Chmielów, Denkówka, Goździelin, Gromadzice, Jędrzejowice, Jędrzejów, Kosowice, Magonie, Miłków, Mirkowice, Mychów, Mychów Kolonia, Nowa Dębowa Wola, Podszkodzie, Przyborów, Romanów, Sarnówek Duży, Sarnówek Mały, Stara Dębowa Wola, Sudół, Szewna, Szwarszowice, Szyby, Świrna i Wólka Bodzechowska).

Według posiadanych danych na dzień 31 października 2020 r. dane dla obszaru gminy wyglądają następująco:

Całość: 12219 ha

użytki rolne: 7885 ha w tym:

grunty orne : 7106 ha

Łąki trwałe: 503 ha

Pastwiska trwałe: 250 ha

Rowy: 26 ha

Lasy : 3479 ha (grunty os. fizycznych 1068 ha)

Grunty zadrzewione i zakrzewione: 42 ha

tereny zabudowane i zurbanizowane: 601 ha

grunty pod wodami 50 ha

nieużytki 136 ha

tereny różne 26 ha

Według stanu na 31 grudnia 2019 roku ludność gminy Bodzechów liczyła 13 250 osób. W ostatnich latach obserwujemy spadek liczby mieszkańców gminy. W stosunku do roku 2017 liczba ta spadła o 208 osób, zaś w odniesieniu do roku 2018 o 132 osoby. Na koniec 2019 roku gminę zamieszkiwało 13250 osób, w tym 6802 kobiety i 6448 mężczyzn. Również przyrost naturalny w ostatnim czasie jest na poziomie ujemnym. W 2018 roku wyniósł -79 osób.

Obecnie gęstość zaludnienia na 1 km² wynosi 108 osób.

Na 100 mężczyzn w gminie przypada 105,5 kobiet, a w ogólnej populacji kobiety stanowią 51,3%.

Ludność gminy zamieszkuje w 27 sołectwach, przy czym w 3 wsiach mieszka poniżej 100 osób, w 7 wsiach od 100 do 300 osób, w 15 powyżej 300 osób oraz w 2 wsiach powyżej 1500 osób - sam Bodzechów liczy 1540 mieszkańców, natomiast sołectwo Szewna - 2181 osób. W

skali powiatu gmina Bodzechów lokuje się na drugim miejscu po Ostrowcu Świętokrzyskim - uwzględniając takie parametry jak: powierzchnia, liczba mieszkańców, ilość bezrobotnych.

Położenie miejscowości Jędrzejowice

Same **Jędrzejowice** – to wieś o pow. 600ha położona w gminie Bodzechów, powiecie ostrowieckim, województwie świętokrzyskim (współrzędne geograficzne: 50° 54' 52"N 21° 19' 17" E), identyfikator miejscowości Jędrzejowice w systemie SIMC to 0229441, a współrzędne GPS wsi Jędrzejowice to (21.325833, 50.915000).

Jędrzejowice graniczą z 5 sołectwami: Świrna, Chmielów, Mychów, Szwarszowice oraz Podszkodzie. Przez wieś przepływa rzeka Modła. Przez miejscowość przebiega droga powiatowa nr 0665T. Wieś liczy 349 mieszkańców, jest jedną z najmniej zaludnionych sołectw gminy. Mieszkańcy Jędrzejowic stanowią 2,63% populacji Gminy Bodzechów.

1.1.2. Historia Jędrzejowic

Historia osadnictwa sięga pierwszych w n.e., świadczą o tym wykopywane na polach dymarki i narzędzia z okresu wpływów rzymskich.

W XIX w. wieś i osada górnicza w gminie Częstocice, parafii Szewna. W 1827 r. Jędrzejowice miały 13 domów i 68 mieszkańców. W latach 80. XIX w. było tu 49 domów, 294 mieszkańców i 227 mórg ziemi włościańskiej. Działała tu również kopalnia rudy żelaza, należąca do barona Frenkla. Znajdująca się tu osada górnicza miała 2 domy, 10 mieszkańców i powierzchnię 20 mórg. Kopalnia posiadała dwukonny kołowrót do wydobywania rudy. Roczny urobek wynosił 2 miliony garncy.

W latach 1975-1998 miejscowość administracyjnie położona była w województwie kieleckim.

1.1.3. Klimat

Pod względem klimatycznym opisywany obszar jest słabo zróżnicowany i należy w klasyfikacji Romera do klimatów Wyżyn Środkowych. Inne klasyfikacje sytuują go w obszarze granicznym przejściowym od klimatów wyżynnych do klimatów nizinnych. Średnia temperatura roczna powietrza wynosi +7,3/7,4°C. Najcieplejszym miesiącem jest lipiec (+17,3°C), najchłodniejszym styczeń (-3,5°C). Przeważają wiatry z sektora zachodniego.

1.1.4. Przyroda

Obszar gminy i miejscowości posiada silnie zróżnicowaną i bogatą roślinność. Związane jest to z dużym urozmaiceniem podłoża skalnego, rzeźby, gleb a także działalnością ludzką. Siedliska oligotroficzne występują na terenach piaszczysto-ilastych pokrytych osadami plejstoceniowymi. Są to świeże bory sosnowe i bory mieszane występujące w Lasach Łżeckich. W tych lasach spotkać można rzadkie i prawnie chronione rośliny: wawrzynek główkowy, wisienka stepowa, zawilec wielkokwiatowy, len złocisty, aster gawędka. Osobliwością florystyczną są murawy i zarośla kserotermiczne ze stepową ostnicą Jana. Na lessowych glebach Wyżyny Sandomierskiej na prawym brzegu Kamiennej zachowały się fragmentarycznie żyzne łąkowe lasy liściaste z rzadkimi i prawnie chronionymi roślinami takimi jak: tojad dzióbaty, tojad mołdawski, pluskwica

europajska i dzwoniecznik wonny. We fragmentach borów mieszanych i grądów, muraw i zarośli kserotermicznych występują rośliny prawnie chronione i rzadkie takie jak: powojnik prosty, oleśnik górski, obuwik pospolity, ostrożeń pannoński, naparstnica wielokwiatowa i inne.

W podziale geobotanicznym Polski w. Szafera obszar Jędrzejowic zaliczany jest do Pasa Wyżyn Środkowych Okręgu Sandomiersko – Opatowskiego. Teren opisywany znajduje się w obszarze Krajobrazu Chronionego Doliny Kamiennej.

Stoki wąwozów po obu stronach doliny Modły są zalesione. Na stokach wąwozów zachowały się fragmenty roślinności stepowej m. in. wiśni karłowatej.

Spośród zwierząt pospolitych żyją tu sarny, lisy, dziki, borsuki, ropuchy, zające, bobry, wiewiórki, kuny leśne, popielice, gronostaje, chomiki, nietoperze. Z pospolitych ptaków spotkamy jastrzębie, bociany, puchacze, sójki, wilgi, kukułki, dzięcioły, przepiórki, kuropatwy, bażanty, wrony, szpaki, wróble, sroki, gawrony, kawki, kaczki krzyżówki, zięby, dzięcioły, zimorodki i wiele innych. Na polach i w lasach można spotkać bogaty świat owadów, płazów – ropuchy, rzekotki i gadów – padalce, żmije, zaskrońce.

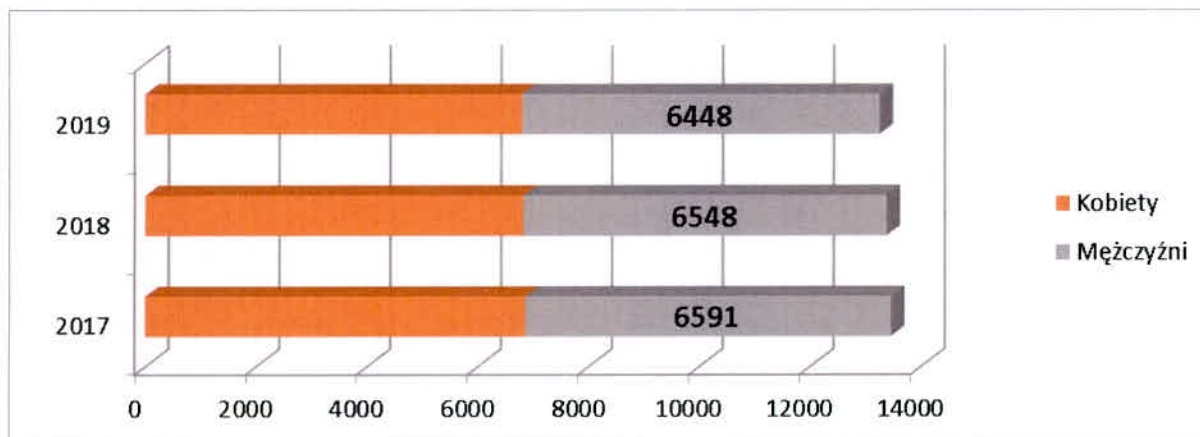
1.2. Charakterystyka miejscowości Jędrzejowice

Jędrzejowice są ośrodkiem administracyjno-usługowym dla mieszkańców - posiada instytucje użyteczności publicznej i punkty handlowo-usługowe.

1.2.1. Demografia

Według stanu na 31 grudnia 2019 roku ludność gminy Bodzechów liczyła 13 250 osób. W ostatnich latach obserwujemy spadek liczby mieszkańców gminy. W stosunku do roku 2017 liczba ta spadła o 208 osób, zaś w odniesieniu do roku 2018 o 132 osoby. Na koniec 2019 roku gminę zamieszkiwało 13250 osób, w tym 6802 kobiety i 6448 mężczyzn. Również przyrost naturalny w ostatnim czasie jest na poziomie ujemnym. W 2018 roku wyniósł -79 osób. Sytuację w ostatnich latach obrazuje poniższa tabela:

| Rok | 2017 | 2018 | 2019 |
|--------------------|-------|-------|-------|
| Liczba mieszkańców | 13458 | 13382 | 13250 |
| Kobiety | 6867 | 6834 | 6802 |




Liczba mieszkańców z podziałem na płeć w poszczególnych latach

Obecnie gęstość zaludnienia na 1 km² wynosi 108 osób.

Na 100 mężczyzn w gminie przypada 105,5 kobiet, a w ogólnej populacji kobiety stanowią 51,3%.

Ludność gminy zamieszkuje w 27 sołectwach, przy czym w 3 wsiach mieszka poniżej 100 osób, w 7 wsiach od 100 do 300 osób, w 15 powyżej 300 osób oraz w 2 wsiach powyżej 1500 osób - sam Bodzechów liczy 1540 mieszkańców, natomiast sołectwo Szewna - 2181 osób. W skali powiatu gmina Bodzechów lokuje się na drugim miejscu po Ostrowcu Świętokrzyskim - uwzględniając takie parametry jak: powierzchnia, liczba mieszkańców, ilość bezrobotnych.

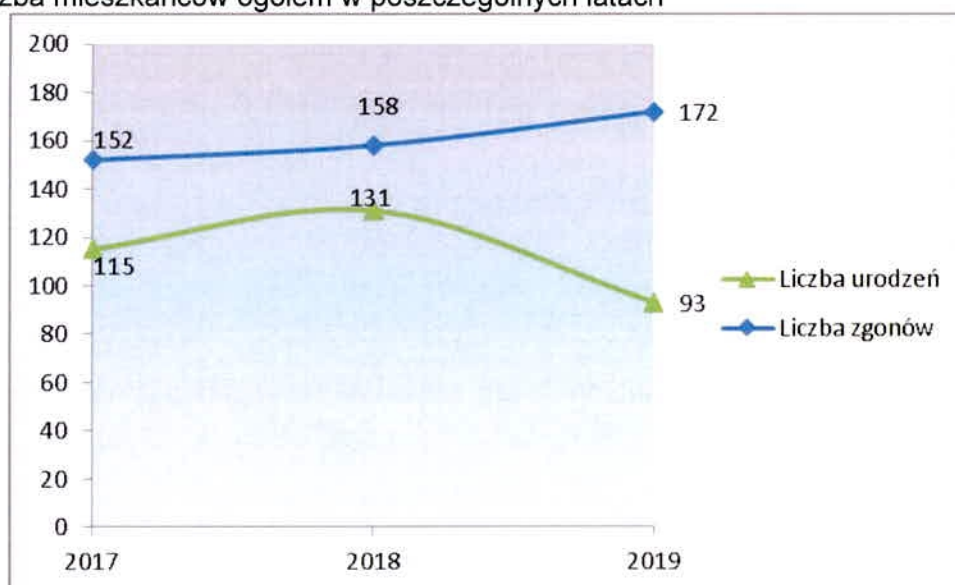
Wieś Jędrzejowice liczy 349 mieszkańców, jest jedną z najmniej zaludnionych sołectw gminy. Mieszkańcy Jędrzejowic stanowią 2,63% populacji Gminy Bodzechów.



Liczba mieszkańców ogółem w latach 2017-2019

| | | | |
|----------------|------|------|------|
| Rok | 2017 | 2018 | 2019 |
| Liczba urodzeń | 115 | 131 | 93 |
| Liczba zgonów | 152 | 158 | 172 |

Liczba mieszkańców ogółem w poszczególnych latach

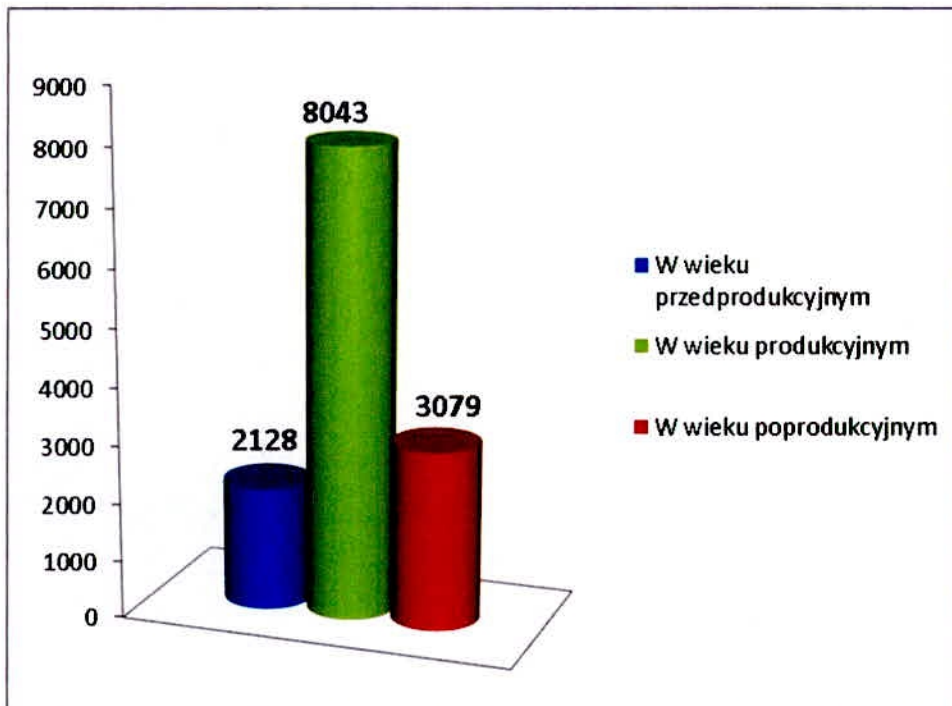


Liczba urodzeń i zgonów w latach 2017-2019

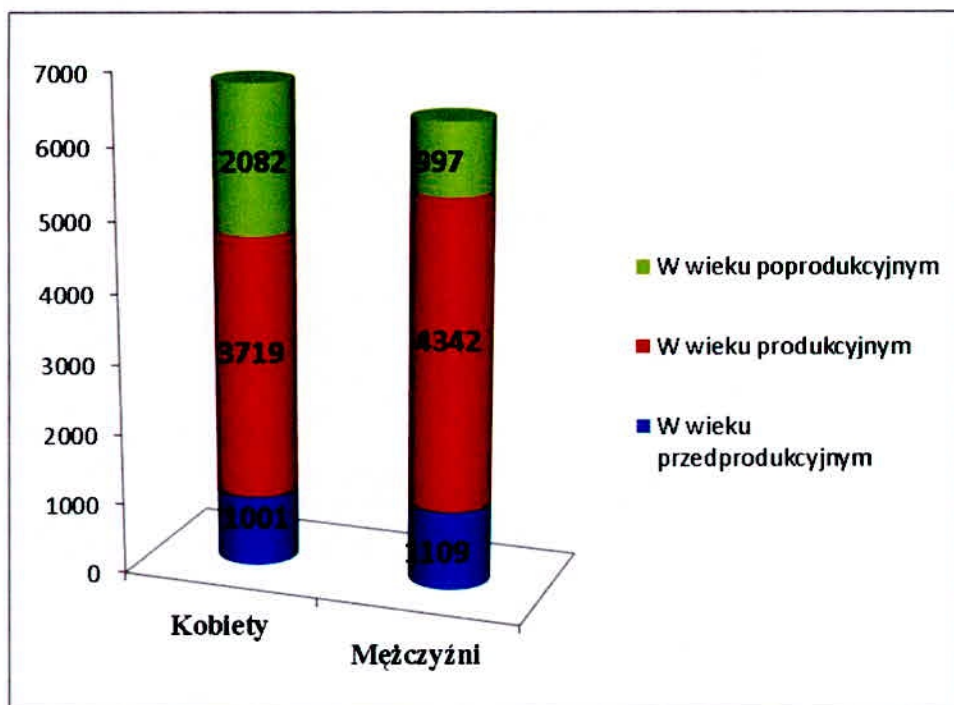
W odniesieniu do poszczególnych kategorii wiekowych prezentuje się to następująco:

| Przedział wiekowy | Razem | Kobiety | Mężczyźni |
|---------------------------|-------|---------|-----------|
| W wieku przedprodukcyjnym | 2128 | 1001 | 1109 |
| W wieku produkcyjnym | 8043 | 3719 | 4342 |
| W wieku poprodukcyjnym | 3079 | 2082 | 997 |

Analizując dane należy stwierdzić, że wyraźnie zaznacza się przewaga kobiet nad mężczyznami. Na 100 mężczyzn przypada 105 kobiet, co jest bliskie trendowi światowemu gdzie na 100 mężczyzn przypada 106 kobiet.



Podział na kategorie wiekowe ogółem



Podział na kategorie wiekowe wg płci

Strukturę wieku ludności oraz zmiany w tym zakresie przedstawia poniższa tabela

Struktura wieku ludności

(stan na 31.12.2019 rok)

| Wyszczególnienie | Jedn. Miary | Gmina Bodzechów | Gmina Bodzechów (stan na 31.12.2009) |
|-----------------------------|-------------|-----------------|--------------------------------------|
| Ogółem | % | 100,0 | 100,00 |
| - w wieku przedprodukcyjnym | % | 16,05 | 18,75 |
| - w wieku produkcyjnym | % | 60,7 | 63,7 |
| - w wieku poprodukcyjnym | % | 23,25 | 17,55 |

Struktura wiekowa ludności gminy Bodzechów w ostatnim dziesięcioleciu uległa znacznej zmianie. W stosunku do 2009 roku zmniejszyła się ilość osób w wieku przedprodukcyjnym (o 2,7%) oraz produkcyjnym (o 3%), zwiększyła się zaś znacznie ilość osób w wieku poprodukcyjnym (o 5,7). Jest to dowód na to, że społeczeństwo się starzeje.

Powodem do zmartwień może być również notowany w ostatnich latach ujemny przyrost naturalny. Od kilku lat regularnie notujemy więcej zgonów niż urodzeń. Wprowadzony w 2016 r. rządowy program „Rodzina 500 plus” przyniósł w latach 2017 – 2018 pewien wzrost urodzeń, jednak już w 2019 roku wskaźnik ten ponownie zmaleł i pozostaje poniżej oczekiwań. W roku 2020 wg danych na dzień 30 listopada urodzeń na terenie gminy było 72 zaś zgonów 176.

Ruch naturalny ludności

| Rok | Urodzenia | Zgony | Przyrost naturalny | Urodzenia na 1000 mieszkańców | Zgony na 1000 mieszkańców | Przyrost naturalny na 1000 mieszkańców |
|------|-----------|-------|--------------------|-------------------------------|---------------------------|--|
| 2015 | 85 | 179 | - 94 | 6,27 | 13,20 | - 6,93 |
| 2016 | 94 | 144 | - 50 | 6,97 | 10,67 | - 3,7 |
| 2017 | 115 | 152 | - 37 | 7,58 | 11,30 | - 3,72 |
| 2018 | 131 | 158 | - 27 | 8,15 | 11,44 | - 3,29 |
| 2019 | 93 | 172 | - 79 | 7,01 | 12,97 | - 5,96 |

Migracje ludności są jednym z elementów wpływających na liczbę i strukturę ludności w gminie.

Migracje wewnętrzne w regionie świętokrzyskim cechuje stały spadek liczby migrujących.

Migracje ludności w 2009 roku

| Gmina | Zameldowania | Wymeldowania | Saldo migracji stałej |
|-----------------|--------------|--------------|-----------------------|
| Gmina Bodzechów | 175 | b.d. | |

Liczba zawieranych małżeństw różni się w poszczególnych latach i wynosi:

- 2015 – 69
- 2016 – 59
- 2017 – 78
- 2018 – 108
- 2019 – 88

Z powyższych danych wynika, że ilość zawieranych małżeństw na przestrzeni 10 lat znacznie spadła. W latach 2015-2019 zawarto ich 402, tymczasem w okresie lat 2005-2009 w związek małżeński wstąpiło 631 par. Statystyka ta może mieć realne przełożenie na wspomniany powyżej problem spadającej liczby urodzeń.

1.2.2. Bezrobocie

Analizując strukturę zatrudnienia należy stwierdzić, że więcej pracujących jest kobiet niż mężczyzn. Najwięcej osób zatrudnionych jest w oświacie, przemyśle i handlu. Można również zaobserwować wzrost pracujących w sektorze prywatnym.

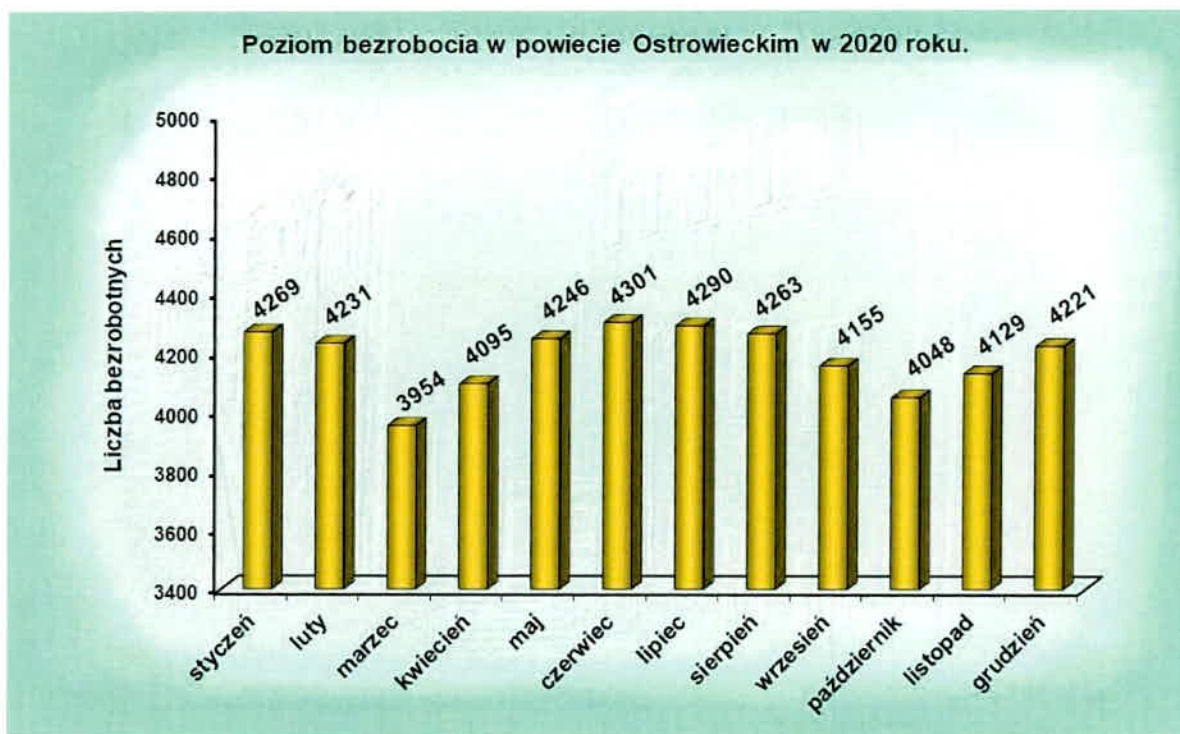
W 2019 roku w porównaniu do 2015 roku liczba bezrobotnych w gminie zmniejszyła się o 421 osób, w 2020 roku w związku z pandemią nastąpił wzrost bezrobotnych w stosunku do roku poprzedniego o 78 osób na terenie gminy Bodzechów.

Z informacji uzyskanych z Powiatowego Urzędu Pracy w Ostrowcu Świętokrzyskim wynika, iż na przełomie ostatnich lat bezrobocie na terenie gminy Bodzechów spada mimo wzrostu w 2020 roku. Obrazuje to poniższa tabela:

| Rok | 2015 | 2016 | 2017 | 2018 | 2019 | 2020 |
|--|-------------|-------------|-------------|-------------|-------------|-------------|
| Liczba osób bezrobotnych z Gminy Bodzechów zarejestrowanych w PUP w Ostrowcu Św. | 930 | 761 | 635 | 615 | 509 | 587 |

Bezrobocie w gminie Bodzechów na koniec grudnia każdego roku* - w oparciu o dane z PUP

Z pewnością nie jest to jeszcze obraz idealny, po regularny spadku bezrobocia nastąpił jego znaczny wzrost co budzi obawy , lecz biorąc pod uwagę obecną sytuację związaną z pandemią COVID 19 daje powody do optymizmu.



Bezrobocie jest dla wielu rodzin czynnikiem, który powoduje degradację ekonomiczną jednostki i rodziny, a tym samym potęguje biedę.

Według danych Powiatowego Urzędu Pracy w Ostrowcu Świętokrzyskim stopa bezrobocia na terenie powiatu ostrowieckiego na koniec grudnia 2020r **wynosiła 11,5%** i była wyższa niż odpowiednio, stopa bezrobocia dla województwa świętokrzyskiego (8,5%) oraz dla kraju (6,2%).

1.2.3. Rolnictwo i Gospodarka

Podstawowym zajęciem mieszkańców wsi Jędrzejowice, jak i całej Gminy Bodzechów jest rolnictwo.

W miejscowości Jędrzejowice występuje dwuzawodowość właścicieli gospodarstw rolnych, co maskuje znaczenie tej branży w strukturze zatrudnienia mieszkańców. Dominują gospodarstwa rolne do 1 ha i 1-6 ha. Na terenie miejscowości występuje 106 gospodarstw rolnych o łącznej powierzchni 455,8ha. Są to stosunkowo małe obszarowo gospodarstwa rolne w odniesieniu do pozostałej części Gminy. Średnia wielkość gospodarstwa rolnego dla Jędrzejowic wynosi 4,3 ha (dla Gminy 2,86 ha).

Występuje duże zróżnicowanie wielkości gospodarstw w poszczególnych sołectwach. Największe obszarowo gospodarstwa występują w takich sołectwach jak: Goździelin, Bodzechów, Broniszowice, Romanów, Denkówki, Mirkowice. Najmniejsze gospodarstwa występują w sołectwach: Przyborów, Wólka Bodzechowska, Szyby. Przydatność gruntów rolnych dla produkcji rolniczej jest zróżnicowana. Produkcja ma charakter drobnotowarowy, nastawiona jest w większości gospodarstw na samozaopatrzenie. W uprawach dominują zboża. Na drugim miejscu znajdują się rośliny okopowe z przewagą ziemniaków. W

produkcji zwierzęcej głównymi kierunkami są chów bydła i trzody chlewnej. W części północno wschodniej gminy około 20% powierzchni stanowią ugory. Ze względu na niską jakość gleb produkcja rolnicza jest tam nieopłacalna.

Na terenie wsi Jędrzejowice wg wypisu z Rejestru Ewidencji Działalności Gospodarczej na koniec 2020r. zarejestrowanych było 13 podmiotów gospodarczych, co stanowi 2,17% ogółu podmiotów zarejestrowanych na terenie Gminy (tj. 600 – podmiotów gospodarczych na terenie gminy). Przeważa sektor prywatny nad publicznym, jednakże w sektorze tym dominują małe firmy jedno lub kilkusobowe. Rodzaje branż działalności gospodarczej w miejscowości Jędrzejowice w 2020r. przedstawia poniższa tabela:

| Branża | Liczba zarejestrowanych podmiotów gosp. na terenie miejscowości Jędrzejowice |
|----------------------------------|--|
| Zakłady remontowo-budowlane | 4 |
| Zakłady transportowe | 2 |
| Bary | 0 |
| Sklepy | 2 |
| Handel obwoźny | 4 |
| Mechanika pojazdów | 1 |
| Usługi szklarskie | 1 |
| Usługi instalacji sanitarnych | 0 |
| Usługi fryzjerskie / kosmetyczne | 0 |
| Bekoniarstwo | 0 |
| Ubezpieczenia | 2 |
| Usługi informatyka + ksero | 1 |
| Nauka języków obcych | 2 |
| Handel | 7 |
| Razem | 26 |

Źródło: Zestawienie na podstawie wpisu do Ewidencji Działalności Gospodarczej, Gm. Bodzechów

Najliczniejszą grupę podmiotów gospodarczych stanowią jednostki handlowe, usługowo – budowlane, transportowe. Bliska odległość dużych targowisk (Ostrowiec, Opatów, Sienno) oraz dobre dojazdy do tych miejscowości sprzyjają rozwojowi handlu obwoźnego.

Miejscowość Jędrzejowice posiada wszelkie predyspozycje do rozwoju turystyki i agroturystyki. Przesądza o tym bogactwo krajobrazu, środowiska naturalnego i bliskość zabytków. Rozwój ten może spełniać rolę czynnika wzrostu i pełnić funkcję instrumentu wspomagającego restrukturyzację i przemiany społeczno-gospodarcze. Turystyka wywołuje również zmiany wtórne struktury branżowej poprzez pobudzenie rozwoju usług i handlu.

Gospodarczymi atutami miejscowości są:

- Położenie miasta w bezpośrednim sąsiedztwie Ostrowca Świętokrzyskiego – większego ośrodka miejskiego, który stanowi rynek zbytu oraz stwarza możliwość kooperacji,
- Bliskość placówek kulturalnych, sportowych i oświatowych w Ostrowcu Świętokrzyskim,
- Wciąż rozbudowująca się infrastruktura Gminy i jej wysoka dostępność komunikacyjna,
- Znakomite warunki geograficzne pozwalające na rozwijanie funkcji turystyczno-rekreacyjnych, agroturystyki.

1.2.4. Infrastruktura na terenie miejscowości Jędrzejowice

Komunikacja

Przez teren gminy przebiega 1 droga krajowa, 3 drogi wojewódzkie o łącznej długości 17 km, drogi te wymagają modernizacji i na terenach zabudowanych budowy chodników i ścieżek rowerowych, oraz 17 dróg powiatowych o łącznej długości 61 km, które także wymagają przebudowy.

Dróg gminnych jest 96 km, w tym 69 km to drogi o nawierzchni asfaltowej oraz drogi wewnętrzne o zróżnicowanej nawierzchni. Stan technicznych dróg lokalnych w 80% jest dobry o nawierzchni asfaltowej. Jedynie drogi dojazdowe do pól wymagają nakładów inwestycyjnych. Dostrzegają ten problem mieszkańcy gminy, dlatego powinien on być potraktowany priorytetowo przez władze samorządowe

Długość dróg na terenie miejscowości Jędrzejowice wynosi łącznie 5,88 km. Stanowi to 3,29% długości wszystkich rodzajów dróg na terenie Gminy Bodzechów. Drogi gminne stanowią 63,78% ogółu dróg na terenie miejscowości, drogi powiatowe 36,22%.

| Rodzaj dróg | Gmina Bodzechów | Wieś Jędrzejowice | |
|-------------------|-----------------|-------------------|------------------|
| | Długość [km] | Długość [km] | Opis |
| Drogi krajowe | 5 | 0 | |
| Drogi wojewódzkie | 17,85 | 0 | |
| Drogi powiatowe | 59,79 | 2,13 | Nr 0665T, 0668T |
| Drogi gminne | 96,03 | 3,75 | Drogi utwardzone |
| Razem | 178,67 | 5,88 | |

Źródło: Urząd Gminy Bodzechów

W ostatnich latach znacznie poprawiła się jakość dróg gminnych. Obecnie niemal wszystkie drogi są utwardzone. W razie potrzeb społecznych tworzone są nowe odcinki dróg. Na bieżąco wykonywane są remonty.

Główne kierunki komunikacji zbiorowej skierowane są na: Kielce, Lublin, Radom, Rzeszów, Skarżysko.

Zaopatrzenie w wodę

Liczba mieszkańców korzystających z sieci wodociągowej na koniec roku **2019** wynosiła **10632**, liczba mieszkańców korzystających z sieci kanalizacyjnej na koniec roku **2019** wynosiła **5951**, zaś liczba przyłączy wodociągowych do instytucji i działalności gospodarczych na koniec roku **2019** wynosiła **84**. Według danych procentowy odsetek odbiorców przyłączonych do sieci wodociągowej wynosi **80.2 %**, natomiast procentowy odsetek odbiorców przyłączonych do sieci kanalizacyjnych wyniósł **44.9 %**.

W odniesieniu do lat ubiegłych liczba przyłączy wodociągowych przedstawiała się następująco: 2016r – 3535; 2017r – 3556; 2018r – 3592; zaś przyłączy kanalizacyjnych w 2016r – 1725; 2017r – 1761; 2018r – 1817; więc z każdym rokiem przybywa Gminie odbiorców zarówno wodociągowych jak i kanalizacyjnych.

Teren gminy został uzbrojony w sieć wodociągową, obejmującą wszystkie sołectwa. Na terenie gminy czynne są następujące ujęcia i stacje uzdatniania wody:

- stacja uzdatniania wody we wsi Miłków oraz z 1 studni głębinowej o wydajności 35 m³/h znajdującej się we wsi Jędrzejów,

- stacja uzdatniania wody we wsi Magonie - 2 studnie głębinowe o łącznej wydajności 20,0m³/h,

- stacja uzdatniania wody we wsi Szewna - 2 studnie głębinowe o łącznej wydajności 40,0m³/h,

- stacja uzdatniania wody we wsi Mirkowice – zasilana oraz z 2 studnie głębinowe o wydajności 26 m³/h znajdujące się we wsi Broniszowice.

W miejscowości Magonie wybudowano zbiornik.

Zaopatrzenie gminy w wodę odbywa się również z ujęć wodnych dla miasta Ostrowca Świętokrzyskiego. Z ujęć miejskich zaopatrywane jest w wodę 13 wsi. Są to: Sarnówek Mały, Sarnówek Duży, , Stara Dębowa Wola, Sudół, Wólka Bodzechowska, Przyborów, Bodzechów, Goździelin, Romanów, Denkówki, Świrna i część Jędrzejowa. Sołectwo Chmielów i Nowa Dębowa Wola zaopatrywane jest w wodę z ujęcia we wsi Boksycka gmina Kunów, wybudowanego przy udziale środków finansowych gminy Bodzechów.

Z przedstawionych danych wynika, że gmina w pełni pokrywa potrzeby mieszkańców w wodę.

Należy stwierdzić, że istnieje potrzeba modernizacji istniejącej sieci wodociągowej i ujęć wodnych.

Stan gospodarki wodnej na terenie Gminy Bodzechów i miejscowości Jędrzejowice przedstawia poniższa tabela:

| Wyszczególnienie | Jednostka miary | Gmina Bodzechów | Miejscowość Jędrzejowice |
|---|-----------------|-----------------|---|
| Długość sieci wodociągowej | km | 198,77 | 3,23 |
| Liczba przyłączy | szt. | 4347 | 106 |
| Ujęcie wody z jakiego zaopatrywana jest miejscowość (wydajność) | - | - | 2 studnie gł. w Szewnie o wydajności 900 m ³ /d |
| Stacja Uzdatniania Wody (wydajność) | - | - | Odżelazianie, odmanganianie, SUW w Szewnie o wydajności 960 m ³ /d |

Źródło: Referat Gospodarki Komunalnej w Bodzechowie z/s w Szewnie stan na 31.12.2020r.

Należy stwierdzić, że istnieje potrzeba modernizacji istniejącej sieci wodociągowej, ujęć wodnych oraz przepompowni wody.

Kanalizacja sanitarna

Na terenie gminy znajduje się 159,723 km sieci kanalizacyjnej do której podłączonych jest 2251 gospodarstw, która odprowadza ścieki do oczyszczalni w Ostrowcu Świętokrzyskim oraz w Skarbce Gmina Bałtów (z miejscowości Magonie). Ścieki z pozostałych budynków mieszkalnych jednorodzinnych i wielorodzinnych, posiadających wewnętrzną instalację kanalizacyjną, odprowadzane są do indywidualnych zbiorników bezodpływowych (szamb) lub przydomowych oczyszczalni ścieków.

Ścieki te winny być dostarczane do oczyszczalni miejskiej w Ostrowcu Świętokrzyskim. Większość ścieków nie trafia do oczyszczalni, lecz rozlewana jest na pola bądź w przypadkowe miejsca. Część ścieków wnika do gleby z nieszczelnych szamb, powodując skażenie środowiska.

Gmina Bodzechów posiada opracowaną koncepcję gospodarki ściekami. W ramach realizacji projektu „Uporządkowanie gospodarki wodno-ściekowej w aglomeracji Ostrowiec Świętokrzyski” z sąsiednimi gminami: Ostrowiec Świętokrzyski, Ćmielów, Kunów - w oparciu o oczyszczalnię miejską.

Na przestrzeni ostatnich lat znacząco poprawił się dostęp do kanalizacji sanitarnej na terenie gminy Bodzechów. Dość powiedzieć, że 10 lat temu długość sieci wynosiła 7,6 km. Obecnie sieć kanalizacyjna liczy sobie 159,723 km

Gmina Bodzechów kontynuuje rozpoczętą realizację projektu pod nazwą „Uporządkowanie gospodarki wodno - ściekowej w aglomeracji Ostrowiec Świętokrzyski – etap III” współfinansowanego ze środków Unii Europejskiej z Programu Operacyjnego Infrastruktura i Środowisko 2014-2020 w ramach działania 2.3 „Gospodarka wodno - ściekowa w aglomeracjach”, oś priorytetowa II „Ochrona środowiska, w tym adaptacja do zmian klimatu”. Umowę o dofinansowanie nr POIS.02.03.00-00-0013/16-00 podpisano z Narodowym Funduszem Ochrony Środowiska i Gospodarki Wodnej w dniu 28 września 2016r Jest to jedno z największych zadań z zakresu ochrony środowiska realizowanych na terenie Powiatu Ostrowieckiego.

Projekt ten ma na celu umożliwienie jak największej liczbie mieszkańców gminy korzystanie z lepszego systemu oczyszczania ścieków i kanalizacji.

W 2020 roku gmina wybudowała kanalizację sanitarną w miejscowościach : Sarnówek Duży, Stara Dębowa Wola, Szyby, Podszkodzie, Miłków, Jędrzejów, Wólka Bodzechowska, Przyborów, Sudół, Mychów, Mychów Kolonia **o łącznej długości 64.34 km do której planuje się podłączenie łącznie około 2 480 mieszkańców (przyłączenie wszystkich mieszkańców do końca 2021r).**

Przy realizacji inwestycji uwzględniono odtworzenie dróg i chodników.

Kanalizacja będzie pracowała w systemie grawitacyjno – tłocznym z przepompowniami sieciowymi oraz częściowo w systemie ciśnieniowym z pompowniami przydomowymi.

Kanalizacja grawitacyjna jest zaprojektowana głównie z rur kielichowych PCV, a kanalizacja tłoczna i ciśnieniowa z rur PE.

W celu uzyskania jak najwyższego efektu ekologicznego, czyli podłączeniu jak największej liczby osób do sieci kanalizacyjnej Gmina Bodzechów opracowała program budowy i dofinansowania przyłączy kanalizacyjnych. Program zawarty jest w uchwale Rady Gminy Bodzechów nr XLIV/74/2017 z dnia 28.08.2017r w sprawie uchwalenia „Regulaminu przyznawania dotacji osobom fizycznym na realizację prac związanych z budową podłączeń do sieci kanalizacji sanitarnej na obszarze Gminy Bodzechów”.

W najbliższych latach projekt będzie kontynuowany. Jest to jeden z głównych celów inwestycyjnych na terenie gminy.

Stan gospodarki ściekowej na terenie Jędrzejowic w porównaniu z Gminą Bodzechów przedstawia poniższa tabela:

| Wyszczególnienie | Jednostka miary | Gmina Bodzechów | Miejscowość Jędrzejowice |
|---------------------------------------|-----------------|--|--------------------------|
| Długość sieci kanalizacyjnej | km | 159,723 | 4,84 |
| Liczba przyłączy | szt. | 2251 | 127 |
| Oczyszczalnia ścieków (przepustowość) | | Oczyszczalnia Ścieków MWiK Ostrowiec Świętokrzyski | - |

Zródło: Referat Gospodarki Komunalnej w Bodzechowie z/s w Szewnie, stan na 31.12.2020r.

Gmina Bodzechów nie posiada oczyszczalni ścieków.

Podmiotem zarządzającym infrastrukturą wodociągowo-kanalizacyjną oraz realizującym zadania gminy z zakresu gospodarki wodno-ściekowej jest Referat Gospodarki Komunalnej w Bodzechowie z/s w Szewnie.

Gospodarka odpadami

Podstawą prawną regulującą gospodarowanie odpadami na terenie województwa świętokrzyskiego jest „Plan gospodarki odpadami dla województwa świętokrzyskiego 2016 –2022”, jest to jeden z elementów służących do osiągnięcia celów założonych w polityce ekologicznej państwa oraz wypełnienie wymogu ustawowego wyrażonego w nowej ustawie o odpadach. Obowiązująca ustawa o odpadach z dnia 14 grudnia 2012 r. (t.j. Dz. U. z 2018 r., poz. 21 ze zm.) zniósł obowiązek opracowywania gminnych i powiatowych planów gospodarki odpadami.

Na terenie Gminy Bodzechów nie ma możliwości przetwarzania odpadów komunalnych. Odpady przekazywane są do instalacji przetwarzania odpadów komunalnych - Zakład Unieszkodliwiania Odpadów Komunalnych Janik ul. Borowska 1, 27-415 Kunów –instalacja MBP. Rodzaj instalacji:

- instalacja mechaniczno -biologicznego przetwarzania zmieszanych odpadów komunalnych -MBP,
- instalacja przetwarzania selektywnie zebranych odpadów zielonych i bioodpadów -kompostownia,
- instalacja do składowania odpadów powstających w procesie mechaniczno – biologicznego przetwarzania zmieszanych odpadów komunalnych oraz pozostałości z sortowania odpadów komunalnych –składowisko.

Gmina Bodzechów jest udziałowcem spółki prawa handlowego Zakład

Unieszkodliwiania Odpadów „JANIK” Sp. z o.o. Spółka zgodnie ze statutem powstała w celu realizowania zadań o charakterze użyteczności publicznej wynikającej dla Gmin – Wspólników z przepisów o utrzymaniu czystości i porządku w gminach oraz o odpadach. Realizacja zadań i celów Spółki odbywa się zgodnie z najnowszymi technikami i technologiami stosowanymi w gospodarce odpadami, nowoczesnymi metodami zarządzania. Spółkę tworzą Gminy: Bodzechów, Kunów, Ostrowiec Świętokrzyski, Łagów, Waśniów, Wojciechowice.

Od 01 lipca 2013 r. odbiór odpadów komunalnych w gminie Bodzechów odbywa się na podstawie zapisów znowelizowanej Ustawy o utrzymaniu czystości i porządku. W oparciu o zapisy powyższej ustawy Rada Gminy uchwaliła akt prawa miejscowego regulujący zasady utrzymania czystości i porządku jak i szczegółowy sposób i zakres świadczenia usług odbioru i zagospodarowania odpadów komunalnych. Przyjęto zasadę, w której wszystkie nieruchomości zarówno zamieszkałe objęte są gminnym systemem odbioru i zagospodarowania odpadów. Podmiotem odbierającym (a tym samym wykonawcą usługi) jest wyłonione w trybie zamówienia publicznego przedsiębiorstwo.

Kierunki działania w zakresie gospodarowania odpadami dotyczą w głównej mierze zapobiegania powstawaniu odpadów. Ograniczenie ilości odpadów niesie za sobą nie tylko korzyści środowiskowe ale również ekonomiczne.

Odpady komunalne będące konsekwencją bytowania człowieka stanowią poważny problem i są znaczącym zagrożeniem dla środowiska zdrowia ludzi. Nieselektywnie gromadzone, będące mieszaniną nieużytecznych rzeczy, ulegające często przemianom biochemicznym, oddziałują na środowisko poprzez produkty rozkładu takie jak dwutlenek węgla, amoniak, metan, siarkowodór, azotyny i azotany itp., dając możliwość skażenia powietrza oraz wód powierzchniowych i gruntowych.

W związku ze zmianami przepisów na terenie gminy został utworzony Punkt Selektywnej Zbiórki Odpadów Komunalnych (PSZOK). Znajduje się on na terenie bazy Referatu Gospodarki Komunalnej w Szewnie na ulicy Dolnej 3, czynny w dni robocze od 8.00-16.00 oraz w soboty od 8.00-13.00. Mieszkańcy gminy Bodzechów na teren PSZOK mogą dostarczać:

- przeterminowane leki i chemikalia,
- zużyty sprzęt elektryczny i elektroniczny,
- zużyte akumulatory, ogniwa i baterie,
- zużyte opony,
- meble i inne odpady wielkogabarytowe,

- odpady zielone,
- materiały budowlane,
- materiały niebezpieczne.

Gmina Bodzechów posiada zaktualizowany opracowany Program usuwania azbestu –Aktualizację Programu usuwania wyrobów zawierających azbest na terenie gminy Bodzechów w perspektywie do 2032 r. Mieszkańcy chętnie korzystają również z dofinansowań do usuwania wyrobów azbestowych, co powoduje zmniejszanie się jego ilości na terenie gminy. Analizując masę usuwanych wyrobów azbestowych na terenie gminy Bodzechów w ostatnich latach można założyć iż osiągnięte zostaną założenia Programu Oczyszczania Kraju z Azbestu na lata 2009 –2032.

Do zagrożeń jakie mogą wystąpić na terenie gminy Bodzechów, związanych z gospodarką odpadami można zaliczyć: nieprawidłowe praktyki dotyczące gospodarowania odpadami przez mieszkańców (np. spalanie odpadów komunalnych, pozbywanie się odpadów w sposób niezgodny z przepisami prawa) oraz niewystarczający poziom selektywnej zbiórki odpadów oraz mały poziom ograniczenia masy odpadów komunalnych ulegających biodegradacji kierowanych do składowania.

Sieć gazowa

Sieć na obecną chwilę ma długość 104 km. Gazociąg obejmuje 11 sołectw znajdujących się w południowo –zachodniej części gminy: Bodzechów, Goździelin, Denkówka, Jędrzejów, Miłków, Szewna, Podszkodzie, Świrna, Jędrzejowice, Chmielów, Szyby. Dostawcą gazu na terenie gminy Bodzechów jest PSG Sp. z o.o. Oddział w Tarnowie, Zakład w Kielcach, Rejon Dystrybucji gazu w Starachowicach. Ilość odbiorców ogrzewających mieszkania wynosi 312. Wykorzystano dane publikowane przez Główny Urząd Statystyczny.

Przez teren Gminy przebiegają gazociągi wysokoprężne.

Sieć elektryczna

Wieś Jędrzejowice jest zelektryfikowana. Dostawy energii elektrycznej do Gminy odbywają się liniami elektroenergetycznymi średniego napięcia 15 kV. Sieć elektroenergetyczna Gminy jest dobrze rozwinięta. Wymaga ona jednak we fragmentach - w celu poprawy jakości i niezawodności zasilania - rozbudowy i modernizacji.

Sieć telekomunikacyjna

Rynek telekomunikacyjny w ciągu ostatniej dekady uległ znacznej zmianie. W 2009 roku teren gminy obsługiwany był przez dwóch operatorów, tj. Telekomunikację Polską S.A oraz "Netia". Teren uzbrojony był w naziemną sieć telefoniczną rozdzielczą. W wyniku wykonanych inwestycji podłączonych zostało wówczas 2850 abonentów, co stanowiło 74% gospodarstw domowych. Od tego czasu rynek telekomunikacyjny znacznie się rozwinął. Obecnie sieć stacjonarna znacznie straciła na znaczeniu. Została wyparta przez dynamicznie rozwijające się sieci telefonii komórkowej zwłaszcza takich potentatów komunikacyjnych jak T-Mobile, Orange, P4 i Polkomtel. Obecnie na terenie gminy istnieje ogólna dostępność do telefonu dla wszystkich mieszkańców gminy, poprzez sieć naziemną i sieć telefonii komórkowej. Na terenach, na których odczuwalne były braki w zasięgu telefonii w ostatnim czasie powstały nadajniki, które znacząco poprawiły dostępność dobrej jakości sygnału.

Internet, światłowód

Na terenie Gminy Bodzechów w ostatnich latach wzrosła dostępność szybkiego Internetu. Miała na to wpływ realizacja projektu „Sieć Szerokopasmowa Polski Wschodniej”, w ramach którego, powstała wydajna szkieletowa sieć światłowodowa, spełniająca wymogi stawiane tzw. sieciom następnej generacji (NGN). Przyłączenie mieszkańców do w/w sieci światłowodowej realizowane jest przez regionalnych przedsiębiorców telekomunikacyjnych.

Swoje sieci rozbudowują również duzi przedsiębiorcy telekomunikacyjni m.in., Orange Polska S.A. i Netia S.A.. Dostęp do szybkiego Internetu proponują również mniejsi przedsiębiorcy o zasięgu lokalnym, którzy mają w swoich ofertach dostęp do szerokopasmowego Internetu światłowodowego jak i bezprzewodowego. Operatorzy telefonii komórkowej, tj. T-Mobile, Orange, P4 i Polkomtel, również rozwijają swoje sieci i poprzez swoje nadajniki świadczą usługi dostępu do coraz to szybszego Internetu. Niebawem powszechnie dostępna stanie się sieć piątej generacji (5G).

Sieć ciepłownicza

Generalnie ogrzewanie obiektów oparte jest na bazie rozwiązań indywidualnych. Są nimi piece lub wewnętrzne instalacje centralnego ogrzewania. Najczęściej stosowanym paliwem jest węgiel, drewno, gaz. Na terenie miejscowości nie pozyskuje się energii ze źródeł odnawialnych.

1.2.5. Atrakcyjność turystyczna miejscowości Jędrzejowice

Na zachodnim krańcu Jędrzejowic, przy drodze prowadzącej do Mychowa, na przydrożnym drzewie wisi kapliczka poświęcona Matce Bożej Licheńskiej, zaś w centrum na posesji nr 29 znajduje się kapliczka szafkowa Matki Boskiej Częstochowskiej. Przy wjeździe do Jędrzejowic, od strony Świrny znajduje się przydrożna kapliczka z wizerunkiem Jezusa Frasobliwego.

Na terenie miejscowości Jędrzejowice nie występują zabytki.

W bezpośrednim sąsiedztwie tj. w przyległych sołectwach znajdują się zabytki wpisane do rejestrów zabytków:

Chmielów:

- Szkoła, mur. 1924-26
- Dom nr 52, mur. 1925-26
- Młyn wodny, mur., k. XIX w. (ob. ruina)

Mychów

- Zespół kościoła par. p.w. św. Barbary:
 - kościół parafialny, mur., ok. 1772r., zniszczony pożarem 1921r., odbud. i przebud. 1922-23., nr rej.: A.595
 - ogrodzenie z bramką, mur., XIX w. (?)
- Cmentarz parafialny, rzym.-kat.

Szwarszowice

- **Wiatrak holenderski, mur., 2 poł. XIX w., nr rej. daw. woj. kieleckiego: A 563 (obiekt nie przeniesiony do nowego rejestru woj. świętokrzyskiego)**

W pobliżu miejscowości, przez teren Gminy, a więc także przez miejscowość Jędrzejowice lub w jej pobliżu, przebiegają także szlaki turystyczne:

- *Ścieżka kapliczkowa* – wiodąca z Chmielowa i **Szewna** w kierunku Ostrowca. Chmielów i Szewna należały do tej samej parafii, aż do lat 60 XX w. Wędrując po tej okolicy można napotkać liczne kapliczki szafkowe, krzyże i figury przydrożne. Pełniły one wieloraką funkcję: znaków granicznych czy orientacyjnych w bezmiarze chłopskich zagonów, ale najczęściej służyły ochronie życia i mienia wsi.
- *Ścieżka przyrodniczo-kulturowa* – składa się z 3 tras: *czerwonej*, wiodącej na zachód w kierunku Kunowa, *niebieskiej*, można na niej obejrzeć odkryte dymarki pochodzące z okresu rzymskiego I - III w. n.e., podziwiać panoramę Ostrowca i górnej części Chmielowa oraz łąk: Bielin i Świrzanek przylegających do Częstocic, wąwóz zwany Sikorcem, zobaczyć pozostałości po kurhanach i ruiny zamczyska z XVI w., dojść do punktu widokowego (250,5 m n.p.m.), z którego roztacza się przepiękny widok na Góry Świętokrzyskie, lasy Przedgórze Łżeckiego, Kunów i Ostrowiec, przejść przez wąwóz Haliska (który kończy się 150 m od przystanku przy szkole) i *żółtej* prowadzącej przez wąwóz Haliska, punkt widokowy (250 m n.p.m.), wąwóz Białą Droga, obok źródła z wodą o właściwościach leczniczych dla chorób oczu, przez Gaj, wąwóz prowadzący do Biechowa, Kroniec, wąwóz Chmielów – Udzieców Górny.
- *Ścieżka miodowa*

Ponadto, Gminę Bodzechów przecinają trzy szlaki turystyczne:

- międzynarodowy „Bursztynowy Szlak”,
- „Szlak Żółwia i Dinozaura”,
- „Szlak Śladami Witolda Gombrowicza”.

Przez miejscowość Jędrzejowice przebiegają dwie trasy rowerowe (nr 11 Bodzechów – Bodzechów oraz nr 21 Bodzechów – Kunów) w ramach Krzemienego Szlaku utworzonego przez Lokalną Grupę Działania Krzemieny Krąg. Jest to sieć 40 tras rowerowych, które powstały z inicjatywy 10 gmin położonych na pograniczu województw świętokrzyskiego i mazowieckiego. Sieć obejmuje ponad 1000 km tras rowerowych przebiegających przez najciekawsze miejsca w regionie. Do obsługi szlaku powstała specjalnie dedykowana aplikacja mobilna.

Ponadto przez Jędrzejowice przebiega żółty szlak rowerowy krajoznawczo – turystyczny Środkowe Dorzecze Kamiennej oraz zielony szlak rowerowy im. Witolda Gombrowicza. Oba zostały utworzone przez PTTK oddział im. M. Radwana w Ostrowcu Św.

Walory przyrodniczo krajobrazowe

Na terenie gminy Bodzechów występują następujące formy ochrony przyrody:

- pomniki przyrody,
- obszar chronionego krajobrazu,
- rezerваты przyrody,
- obszary NATURA 2000

Cała gmina Bodzechów w tym miejscowość **Jędrzejowice** leży w obrębie Obszaru Chronionego Krajobrazu rzeki Kamiennej. **Obszar Chronionego Krajobrazu Doliny Kamiennej (OChKDK)** położony jest w północnej części województwa na terenie gmin: Brody Iłżeckie, Kunów, Bałtów, Bodzechów oraz w częściach gmin: Waśniów, Wąchock, Mirzec, Suchedniów, Skarżysko Kościelne. Zajmuje on powierzchnię 73 376 ha, granicząc od północy z województwem mazowieckim.

Na terenie Obszaru Chronionego Krajobrazu Doliny Kamiennej zgodnie z Uchwałą XXXV/617/13 Sejmiku Województwa Świętokrzyskiego z dnia 23 września 2013r. dotycząca wyznaczenia obszaru Chronionego Krajobrazu Doliny Kamiennej (Dz. Urz. Woj. Świętokrz. poz. 3309) ustalono następujące działania w zakresie czynnej ochrony ekosystemów:

- zachowanie i ochrona zbiorników wód powierzchniowych, naturalnych i sztucznych, utrzymanie meandrów na wybranych odcinkach cieków,
- zachowanie śródpolnych i śródleśnych torfowisk, terenów podmokłych, oczek

wodnych, polan, wrzosowisk, muraw, niedopuszczenie do ich uproduktywienia lub też sukcesji,

- utrzymanie ciągłości i trwałości ekosystemów leśnych,
- zachowanie i ewentualne odtwarzanie lokalnych i regionalnych korytarzy ekologicznych,
- ochrona stanowisk chronionych gatunków roślin, zwierząt i grzybów,
- szczególna ochrona ekosystemów i krajobrazów wyjątkowo cennych, poprzez uznawanie ich za rezerваты przyrody, zespoły przyrodniczo –krajobrazowe i użytki ekologiczne,
- zachowanie wyróżniających się tworów przyrody nieożywionej.

Ochroną prawną objęte są również następujące pomniki przyrody:

- Skałka „Sfinks” - Nr ewid. 133 o wysokości kilku metrów w Szewnej
- gład narzutowy - Nr ewid. 132 w lesie k. Czarnej Gliny
- Dąb szypułkowy „Dionizy” - o obwodzie pnia 495 cm- na działce 214/1202, obręb 0022 Sudół
- Dąb szypułkowy „Witold” - o obwodzie pnia 440 cm- na działce 228/1201, obręb 0002 Bodzechów

Na terenie gminy zlokalizowano trzy obszary NATURA 2000. Są to:

- obszar Natura 2000 Wzgórza Kunowskie (PLH260039) -o powierzchni 2114,2 ha.
- obszar Natura 2000 Krzemionki Opatowskie (PLH260024)o powierzchni 691,1ha.
- obszar Natura 2000 Dolina Kamiennej (PLH 260019)o powierzchni 2731,8 ha.

Na terenie gminy zlokalizowane są obszary objęte specjalną ochroną:

- Rezerwat Przyrody "Krzemionki Opatowskie", który zajmuje powierzchnię 378,8 ha, gdzie ochronie podlegają niektóre gatunki roślin oraz kopaliny krzemienia pasiastego. Znajdują się tu także wyrobiska górnicze oraz ślady obozowisk górników.
- Rezerwat "Lisiny Bodzechowskie" zajmuje powierzchnię 36,6 ha, celem ochrony są rzadkie gatunki roślin.

Ochrona przyrody jest jednym z elementów szeroko pojętej ochrony środowiska. Działanie właściwych służb w zakresie ochrony przyrody i krajobrazu powinny zmierzać do osiągnięcia na terenie gminy sytuacji i stanu zapewniającego:

- zachowanie walorów przyrodniczych na obszarach, na których nie dokonano dużych zmian i przekształceń w środowisku przyrodniczym,
- zachowanie i utrzymanie w stanie możliwie nie zmienionym obiektów posiadających duże wartości przyrodnicze,
- przywracanie równowagi ekologicznej na terenach, gdzie ta równowaga została zachwiana,

- włączenie ochrony obszaru gminy w wojewódzki system ochrony przyrody i krajobrazu

1.2.6. Strefa społeczna na terenie Miejscowości Jędrzejowice

Placówki kulturotwórcze i działalność kulturalna

Na terenie gminy pielęgnuje się tradycje ludowe. Na terenie miejscowości Jędrzejowice rolę placówki kulturotwórczej pełni świetlica i strażnica OSP. Sprawuje on rolę animatora życia kulturalnego we wsi i a dzięki współpracy z pozostałymi placówkami kulturalnymi i oświatowymi, także w Gminie.

Wśród zespołów i grup działających na terenie wsi należy wymienić:

Koło Gospodyń Wiejskich w Jędrzejowicach

Koło Gospodyń Wiejskich w Jędrzejowicach jest jednym z 7 kół działających na terenie Gminy. Koło w 2003r zostało reaktywowane – w skład koła wchodzi zespół ludowy – wokalny. Panie z KGW Jędrzejowice na cotygodniowych spotkaniach wymieniają doświadczenia kulinarne, wspólnie szydełkują, układają nowe piosenki. KGW Jędrzejowice uświetnia występami uroczystości gminne typu Dożynki, Święto Pieczonego Ziemniaka, Jarmark Wielkanocny czy inne, także o zasięgu rejonowym. Wszystkie KGW to organizacje kultywujące tradycje ludowe, podtrzymujące kulturę regionalną i rodzimy folklor. Poprzez swoją działalność umacniają więzi międzyludzkie i społeczne. Wszystkie Koła współpracują i wymieniają się osiągnięciami z seniorami ze współpracującej z Gminą Bodzechów, warszawską dzielnicą Żoliborz.

Na bazie Kół powstały i funkcjonują zespoły śpiewacze kultywujące lokalną tradycję i odnoszące sukcesy na przeglądach pieśni ludowych.

Oświata

Na terenie wsi Jędrzejowice nie występują placówki oświatowe. Podstawowymi ośrodkami edukacyjnymi zlokalizowanymi w bliskim sąsiedztwie są:

- **PSP w Szwarszowicach,**
- **PSP w Szewnie,**
- **PSP w Chmielowie,**

Placówki edukacyjne na terenie gminy są w pełni wyposażone w nowoczesny sprzęt edukacyjny. Stale poprawiana jest jakość i funkcjonalność sal lekcyjnych we wszystkich szkołach z terenu gminy. Każda szkoła posiada w pełni wyposażoną pracownię komputerową. Do wszystkich szkół zapewniony jest dostęp do Internetu.

Organizacją spraw administracyjnych i ekonomicznych oświaty na terenie Gminy zajmuje się Gminny Zespół Oświatowy w Bodzechowie z/s w Ostrowcu Świętokrzyskim.

Sport

Na terenie miejscowości Jędrzejowice nie działa żaden klub sportowy czy też stowarzyszenie. Najbliżej zlokalizowane koło sportowym jest przy Szkole Podstawowej w Szewnie. Drużyny z terenu Szewna odnoszą stałe sukcesy w rozgrywkach piłkarskich na szczeblu wojewódzkim i powiatowym, zarówno w sezonie letnim, jak i zimowym. Zespoły reprezentujące poszczególne szkoły regularnie biorą udział w zawodach od szczebla gminnego po wojewódzki. Raz w roku w czerwcu odbywają się *Gminne Igrzyska Młodzieży Szkolnej*. Jest to największa tego typu impreza obejmująca wszystkie placówki edukacyjne z terenu gminy. Ponadto gmina Bodzechów co roku bierze liczny udział w *Sportowym Turnieju Miast i Gmin*.

Jeśli chodzi o bazę sportową, na terenie wsi Szewna zlokalizowana jest pełnowymiarowa hala sportowa, oddana do użytku w 2005r.. Na terenie w/w wsi zlokalizowane jest także pełnowymiarowe boisko ze sztuczną nawierzchnią, realizowane w ramach programu „*Moje Boisko – Orlik 2012*”.

Służba zdrowia

Opiekę medyczną nad mieszkańcami wsi Jędrzejowice sprawuje Samodzielny Publiczny Zakład Opieki Zdrowotnej w Bodzechowie. Składa się z Ośrodka Zdrowia w Bodzechowie, Ośrodka Zdrowia w Szewnie, Punktu Lekarskiego w Sarnówku Dużym. Mieszkańcy miejscowości Jędrzejowice obsługiwani są przez Ośrodek Zdrowia w Szewnie, przy Placu Kościelnym 5. Znajdują się tam następujące gabinety i poradnie: gabinet medycyny szkolnej, gabinet pielęgniarstwa środowiskowej-rodzinnej, gabinet zabiegowy, poradnia dla dzieci, poradnia ginekologiczno-położnicza, poradnia lekarza POZ, poradnia stomatologiczna, pracownia fizjoterapii, punkt szczepień. W ośrodku pracuje 3 lekarzy, w tym: 1 internista, 1 pediatra oraz 1 stomatolog, a także 4 pielęgniarki, oraz 1 fizykoterapeuta. Zakład ma podpisane umowy z Świętokrzyskim Oddziałem Wojewódzkim Narodowego Funduszu Zdrowia z siedzibą w Kielcach na świadczenie usług z zakresu: podstawowej opieki zdrowotnej (świadczeń lekarza, świadczeń pielęgniarstwa, świadczeń położniczych, świadczeń pielęgniarstwa szkolnego), leczenia stomatologicznego, rehabilitacji leczniczej, świadczeń specjalistycznych z zakresu poradni dla kobiet. Po godzinie 18.00 do godziny 8.00 następnego dnia, oraz w dni wolne od pracy niedziele i święta, ambulatoryjną i wyjazdową opiekę nad pacjentami sprawuje Świętokrzyskie Centrum Ratownictwa Medycznego i Transportu Sanitarnego w Kielcach – Pogotowie Ratunkowe w Ostrowcu Świętokrzyskim.

Opieka społeczna

Na terenie Gminy Bodzechów opiekę w zakresie pomocy społecznej świadczy Gminny Ośrodek Pomocy Społecznej w Bodzechowie z/s w Ostrowcu Świętokrzyskim. Obejmuje on pomocą socjalną najbardziej potrzebujące osoby w Gminie. Świadczy pomoc w zakresie zadań zleconych i własnych.

Bezpieczeństwo publiczne

Teren Gminy Bodzechów, a więc równocześnie miejscowość Jędrzejowice obsługuje Posterunek Policji w Bodzechowie podległy Komendzie Powiatowej w Ostrowcu Świętokrzyskim.

Na terenie Gminy działają ponadto jednostki OSP. W 2004 roku utworzone zostało zgodnie z projektem rządowym Gminne Centrum Reagowania.

Systematycznie zarówno Policja, jak i Straż Pożarna przeprowadza szkolenia dla dzieci i młodzieży mające na celu promowanie bezpiecznego zachowania. Do szkół zapraszani są przedstawiciele służb, którzy w przystępny sposób uczą jak zachować się w sytuacjach zagrożenia. Ponadto w razie potrzeby gmina Bodzechów udostępnia miejsce na Informatorze Samorządowym, który publikowany jest w lokalnych gazetach. Umieszczane są tu apele odnośnie nie wypalania traw, kontroli instalacji elektrycznej itp.

1.2.7. Identyfikacja występujących problemów

Problemy dotyczą zarówno gospodarczej, społecznej, jak i ekonomicznej sfery życia mieszkańców wsi Jędrzejowice.

Silne rozdrobnienie ziemi, wielkość i różnorodność źródeł dochodu, wysoki udział dochodów ze źródeł niezarobkowych, brak zakładów przetwórczych i przemysłowych wpływają na niską przedsiębiorczość.

Niewielka skala produkcji poszczególnych gospodarstw, rozproszenie, słabe powiązania gospodarstw z rynkiem – skierowanie na samozaopatrzenie w żywność, powodują niską wydajność pracy w rolnictwie.

Duża skala ukrytego bezrobocia, bezrobocie agrarne, występowanie zjawiska długotrwałego bezrobocia, problem bezrobocia wśród kobiet.

Występują braki infrastruktury – w szczególności stan dróg gminnych, wiejskich, dojazdowych do pól i gospodarstw, mimo dobrego zwodociągowania miejscowości (blisko 100% gospodarstw posiada dostęp do sieci) istnieje potrzeba modernizacji istniejących rurociągów. Istnieje pilna potrzebna rozbudowy kanalizacji, ponieważ część wsi nie jest jeszcze objęta niezbędną infrastrukturą techniczną.

Obecny stan zagospodarowania centrum wsi Jędrzejowice, które stanowi istniejąca placówka kulturalna (świetlica) z placem zabaw, a zwłaszcza układ komunikacyjny budzi wiele zastrzeżeń. Brak jest chodników dla pieszych, parkingów. Jako, że przeważającej części układ zabudowy miejscowości Jędrzejowice przebiega wzdłuż istniejącej drogi powiatowej, na której panuje spory ruch. Infrastruktura drogowa w Jędrzejowice wymaga remontu, modernizacji lub rozbudowy w celu zwiększenia bezpieczeństwa pieszych i kierowców oraz zwiększenia estetycznego wyglądu miejscowości.

Ważne jest także zachowanie i ochrona materialnego i niematerialnego dziedzictwa kulturowego i krajobrazowego, pielęgnowanie tradycji, obrzędowości, rzemiosła, sztuki ludowej. Stanowi to wielką wartość promocyjną dla miejscowości.

Jeśli chodzi o braki w infrastrukturze społecznej, istniejąca świetlica ze względu na zmianę oczekiwań społecznych i przepisów w zakresie wymogów budynków użyteczności publicznej wymaga poprawy stanu technicznego i wyposażenia.

2. Analiza zasobów wsi Jędrzejowice

Zasoby to wszelkie elementy materialne i niematerialne wsi i otaczającego ją obszaru, które mogą być wykorzystane obecnie, lub przyszłości w budowaniu, bądź realizacji publicznych i prywatnych przedsięwzięć odnowy wsi.

W analizie zasobów brano pod uwagę następujące rodzaje zasobów:

- środowisko przyrodnicze
- środowisko kulturowe
- dziedzictwo religijne i historyczne
- obiekty i tereny
- gospodarka, rolnictwo
- sąsiedzi i przyjezdni
- instytucje, ludzie, organizacje społeczne

Tabela. *Analiza zasobów*

| Rodzaj zasobu | Brak | Jest o znaczeniu małym | Jest o znaczeniu średnim | Jest o znaczeniu dużym |
|---|------|------------------------|--------------------------|------------------------|
| Środowisko przyrodnicze | | | | X |
| - walory krajobrazu | | | | X |
| - walory klimatu (mikroklimat, wiatr, nasłonecznienie) | | | X | |
| - walory szaty roślinnej (np. runo leśne) | | | X | |
| - cenne przyrodnicze obszary lub obiekty | | | X | |
| - świat zwierzęcy | | | X | |
| • Osobliwości przyrodnicze | | | | X |
| • Wody powierzchniowe (cieki, stawy, rzeki) | | | | X |
| • Podłoże, warunki hydrologiczne | | | X | |
| • Gleby, kopaliny | | | X | |
| Środowisko kulturowe | | | | X |
| - walory architektury wiejskiej i osobliwości kulturowe | | | | X |
| - walory zagospodarowania przestrzennego | | | X | |
| - zabytki | X | | | |

| | | | | |
|---|---|---|---|--|
| - zespoły artystyczne | X | | | |
| Dziedzictwo religijne i historyczne | | X | | |
| - miejsca, osoby i przedmioty kultu | X | | | |
| - święta, odpusty, pielgrzymki | X | | | |
| - tradycje, obrzędy, gwara | | X | | |
| - legendy, podania i fakty historyczne | | X | | |
| - ważne postacie historyczne | | X | | |
| - specyficzne nazwy | X | | | |
| Obiekty i tereny | | X | | |
| -działki pod zabudowę mieszkaniową | | | X | |
| - działki pod domy letniskowe | | X | | |
| - działki pod zakłady usługowe i przemysł | | X | | |
| - pustostany mieszkaniowe, magazynowe i po przemysłowe | | X | | |
| - tradycyjne obiekty gospodarki wsi (kuźnie, młyny) | X | | | |
| - place i miejsca publicznych spotkań | | | X | |
| - miejsca sportu i rekreacji | X | | | |
| Gospodarka i rolnictwo | | X | | |
| - specyficzne produkty (hodowle, uprawy polowe) | | X | | |
| - znane firmy produkcyjne i zakłady usługowe | | X | | |
| - możliwe do wykorzystania odpady poprodukcyjne | X | | | |
| Sąsiedzi i przyjezdni | | | X | |
| - korzystne, atrakcyjne sąsiedztwo (duże miasto, arteria komunikacyjna, atrakcja turystyczna) | | | X | |
| - przyjezdni stali i sezonowi | | | X | |
| Instytucje | | | X | |
| - placówki opieki społecznej | | X | | |
| - szkoły | | X | | |
| - Ośrodek Kultury | | | X | |
| Ludzie, organizacje społeczne | | | X | |
| - OSP | | | X | |
| - Stowarzyszenia | | | X | |

Dane: Urząd Gminy Bodzechów

Tabela. *Jacy jesteśmy?- Diagnoza aktualnej sytuacji sołectwa***Jaka jest nasza wieś?**

| | |
|--|--|
| Co ją wyróżnia? | Walory krajobrazu, nieskażone środowisko; mieszkańcy dobrze się znają; potencjał turystyczny i agroturystyczny. |
| Jakie pełni funkcje? | Przede wszystkim mieszkaniową i administracyjno-usługową (obecność instytucji publicznych). Wieś rolnicza i turystyczna z punktami handlowymi, usługowymi, zakładami. |
| Co daje utrzymanie? | Przede wszystkim rolnictwo i zatrudnienie w zakładach przemysłowych miasta Ostrowiec Świętokrzyski, w instytucjach publicznych zlokalizowanych na terenie wsi, w mniejszym stopniu drobna przedsiębiorczość, źródłem utrzymania dla osób starszych są renty i emerytury. |
| Kim są mieszkańcy? | Ludność rdzenna oraz napływowa. |
| Jak zorganizowani są mieszkańcy? | Brak kół zainteresowań. |
| W jaki sposób rozwiązują problemy? | Dyskusje, konsultacje społeczne, współpraca z UG, zebrania wiejskie, zebrania organizacji społecznych, własna praca, pomoc sąsiedzka, pomoc społeczna. |
| Jak wygląda nasza wieś? | Czyste ulice, remontu wymaga centrum wsi oraz miejsca użytku publicznego: np. Jednostki kulturalnej - Świetlicy, brak chodników, oświetlenia ulicznego, brak rozwoju agroturystyki, brak miejsc rekreacyjno-wypoczynkowych. |
| Jakie obyczaje i tradycje są u nas pielęgnowane i rozwijane? | Przeeglądy, festiwale, w tym z udziałem grup spoza wsi i Gminy, dożynki, święto pieczonego ziemniaka, rocznice i święta narodowe oraz poświęcone osobom związanym z miejscowością Jędrzejowice, próba budowy marek produktów lokalnych. |
| Jak wyglądają mieszkania i obejścia? | Obejścia z reguły zadbane. |
| Jaki jest stan otoczenia i środowiska? | Wieś praktycznie całkowicie objęta siecią wodociągową; w części objęta siecią kanalizacji sanitarnej, dobra komunikacja, ale brak chodników przy drogach i oświetlenia ulicznego, drogi wymagają remontu. |
| Jakie jest rolnictwo? | Dominują mniejsze gospodarstwa rolne produkujące głównie na własne cele konsumpcyjne lub ewentualnie niewielka nadwyżka trafia na rynek, zazwyczaj lokalny. |
| Jakie są powiązania komunikacyjne? | PKS, własny transport, połączenia mikrobusowe. |
| Co proponujemy dzieciom i młodzieży? | Młodzież może uczestniczyć w różnych grupach działających w szkołach, klubach sportowych; organizowanie spotkań, zabaw, festynów z okazji Dnia Dziecka, imprez kulturalnych, udział w zespołach folklorystycznych. |

Tabela. *Wizja stanu docelowego***Jaka ma być nasza wieś za 10 lat?**

| | |
|--|---|
| Co ma ją wyróżniać ? | Estetyka, kompletna infrastruktura techniczna, dobrze utrzymane walory krajobrazu i nieskażone środowisko naturalne, produkty regionalne, miejscowa tradycja i kultura, dobrobyt i satysfakcja mieszkańców. |
| Jakie ma pełnić funkcje? | Mieszaniowe, rolnicze, administracyjne, usługowe, turystyczne, rekreacyjne, agroturystyczne. |
| Co ma dać utrzymanie? | Rolnictwo, przetwórstwo, usługi, małe i średnie przedsiębiorstwa, turystyka, agroturystyka, rzemiosło. |
| Kim mają być mieszkańcy? | Aktywni, zaradni i pracowici, posiadający wysokie poczucie świadomości lokalnej i folkloru, zaangażowani, w pełni identyfikujący się ze wsią. |
| W jaki sposób ma być zorganizowana wieś i mieszkańcy? | Stowarzyszenia, fundacje, grupy młodzieżowe, kluby sportowe, grupy kulturalne i folklorystyczne. |
| W jaki sposób mają być rozwiązywane problemy? | Dyskusje, konsultacje społeczne, postulaty, stworzenie możliwości i aktywizacja do samodzielnego rozwiązywania problemów, wzajemna pomoc sąsiedzka. |
| Jak ma wyglądać nasza wieś? | Schludnie, dużo zieleni, dobrze utrzymane centrum wsi, wysoka estetyka przestrzeni, dobra dostępność komunikacyjna – drogi, parkingi z miejscami rekreacyjnymi i sportowymi (boiska, place zabaw, miejsca wypoczynku). |
| Jakie obyczaje i tradycje mają być u nas pielęgnowane i rozwijane? | Ludowe, folklor, sportowe, budowanie marek produktów lokalnych. |
| Jak mają wyglądać mieszkania i obejścia? | Nowocześnie, wygodnie, estetycznie, zaopatrzone w niezbędną infrastrukturę, przyciągające agroturystów. |
| Jaki ma być stan otoczenia i środowiska? | Taki jak obecny bądź lepszy. |
| Jakie ma być rolnictwo? | Dochodowe, wyspecjalizowane, zmodernizowane, zmechanizowane. |
| Jakie mają być powiązania komunikacyjne? | Więcej bezpośrednich połączeń PKS, rozwój prywatnej komunikacji mikrobusowej. |
| Co zaproponujemy dzieciom i młodzieży? | Plac zabaw dla najmłodszych; boisko sportowe; organizacje imprez we współzawodnictwie sportowym, więcej wspólnych spotkań, kółka zainteresowań, udział w zespołach ludowych i folklorystycznych, przeglądkach, festiwalach, nauka języków obcych i nowoczesnych narzędzi technologicznych (komputer, Internet), zorganizowanie miejsca spotkań. |

2.1. Inwentaryzacja zasobów wsi Jędrzejowice służąca ujęciu stanu rzeczywistego

W Jędrzejowicach zlokalizowane są następujące placówki, obiekty:

- Placówki handlowo-usługowe,
- 2 sklepy,

Działają następujące zespoły, kluby, stowarzyszenia:

- Koło Gospodyń Wiejskich w Jędrzejowicach,
- Ochotnicza Straż Pożarna w Jędrzejowicach,

Wieś Jędrzejowice pełni w gminie uzupełniającą rolę administracyjno-usługową, a także kulturalną. Ważne jest zatem zachowanie jej charakteru i klimatu, maksymalne przystosowanie dla potrzeb lokalnej ludności, dbałość o estetykę otoczenia z uwzględnieniem komfortu i bezpieczeństwa mieszkańców i rozwój turystycznych funkcji miejscowości – poprzez modernizację, przebudowę i, rozbudowę istniejących obiektów kulturalnych, usługowych i rekreacyjnych.

Główne atrakcje turystyczne to:

Przez miejscowość Jędrzejowice przebiegają dwie trasy rowerowe (nr 11 Bodzechów – Bodzechów oraz nr 21 Bodzechów – Kunów) w ramach Krzemienego Szlaku utworzonego przez Lokalną Grupę Działania Krzemieny Krąg. Jest to sieć 40 tras rowerowych, które powstały z inicjatywy 10 gmin położonych na pograniczu województw świętokrzyskiego i mazowieckiego. Sieć obejmuje ponad 1000 km tras rowerowych przebiegających przez najciekawsze miejsca w regionie. Do obsługi szlaku powstała specjalnie dedykowana aplikacja mobilna.

Ponadto przez Jędrzejowice przebiega żółty szlak rowerowy krajoznawczo – turystyczny Środkowe Dorzecze Kamiennej oraz zielony szlak rowerowy im. Witolda Gombrowicza. Oba zostały utworzone przez PTTK oddział im. M. Radwana w Ostrowcu Św.

W sąsiedztwie miejscowości na terenie Gminy Bodzechów przebiegają szlaki turystyczne:

- *Ścieżka kapliczkowa*,
- *Ścieżka przyrodniczo-kulturowa* – składa się z 3 tras: *czerwonej, niebieskiej i żółtej*,
- *Ścieżka miodowa*
- międzynarodowy „*Bursztynowy Szlak*”,
- „*Szlak Żółwia i Dinozaura*”,
- „*Szlak Śladami Witolda Gombrowicza*”.

3. Ocena mocnych i słabych stron wsi Szewna - Analiza SWOT

Nazwa SWOT jest akronimem angielskich słów Strengths (mocne strony), Weaknesses (słabe strony), Opportunities (szanse w otoczeniu), Threats (zagrożenia w otoczeniu).

Analiza SWOT jest efektywną metodą identyfikacji słabych i silnych stron organizacji oraz badania szans i zagrożeń, jakie stoją przed organizacją. Analizę SWOT można z równym powodzeniem zastosować do dowolnego przedsięwzięcia.

Jest ona oparta na schemacie klasyfikacji dzielącym wszystkie czynniki mające wpływ na bieżącą i przyszłą pozycję organizacji na:

- zewnętrzne w stosunku do organizacji i mające charakter uwarunkowań wewnętrznych,
- wywierające negatywny wpływ na organizację i mające wpływ pozytywny.

Ze skrzyżowania tych dwóch podziałów powstają cztery kategorie czynników:

zewnętrzne pozytywne - szanse. Szanse to zjawiska i tendencje w otoczeniu, które odpowiednio wykorzystane staną się impulsem rozwoju oraz osłabiają zagrożenia,

zewnętrzne negatywne - zagrożenia. Zagrożenia to wszystkie czynniki zewnętrzne, które są postrzegane jako bariery dla rozwoju, utrudnienia, dodatkowe koszty działania. Istnienie zagrożeń ma destrukcyjny wpływ na rozwój organizacji lub powodzenie inwestycji. Jednocześnie nie pozwala na pełne wykorzystanie szans i mocnych stron,

wewnętrzne pozytywne - mocne strony, czyli atuty organizacji. Mocne strony to walory organizacji, które w pozytywny sposób wyróżniają ją spośród konkurencji. Mocne strony mogą być wynikiem wielkości organizacji, polegać na dużym udziale w rynku, niskich kosztach jednostkowych, dysponowania nowoczesną technologią, jakością produkcji itd.,

wewnętrzne negatywne - słabe strony organizacji. Słabe strony to konsekwencja ograniczeń zasobów i niedostatecznych kwalifikacji. Mogą one dotyczyć całej organizacji, jak i jej części. Każda organizacja posiada słabe strony. Jednak zbyt duża ich ilość może spowodować, że organizacja nie utrzyma się na rynku konkurencyjnym, a inwestycja może przynieść straty, zamiast spodziewanych zysków.

Sporządzenie listy czynników i określenie trendów w otoczeniu i wewnątrz organizacji pozwala w kolejnym etapie ocenić siłę i wpływ na organizację i priorytetowe działania, które muszą zostać podjęte. Informacje uzyskane w trakcie analizy SWOT będą podstawą podejmowania kolejnych, strategicznych decyzji.

Na potrzeby niniejszego opracowania wybrano czynniki, które mają związek z rozpatrywanym obszarem.

Słabe strony, czyli strategiczne problemy do rozwiązania

Zjawiska ograniczające możliwości rozwoju wsi Jędrzejowice:

| Lp. | Słabe strony |
|-----|---|
| 1 | Konieczność remontu niektórych dróg, budowy chodników |
| 2 | Trudne warunki lokalowe jednostek kulturalnych |
| 3 | Brak pól namiotowych, miejsc rekreacji dla turystów i mieszkańców |
| 4 | Słabo rozwinięta agroturystyka. |
| 5 | Słaba promocja kompleksowa wsi. |
| 6 | Wysoki poziom bezrobocia, wyższy niż na terenie Województwa Świętokrzyskiego |
| 7 | Silne rozdrobnienie gospodarstw rolnych |
| 8 | Brak punktu skupu przetworów rolnych – trudności ze zbyciem produktów rolnych |
| 9 | Nienajlepsza kondycja finansowa firm z sektora MŚP. |

Zagrożenia

Zjawiska negatywne mogące stanowić zagrożenie dla rozwoju wsi Jędrzejowice, występowanie których jest uwarunkowane czynnikami leżącymi poza możliwościami bezpośredniego jej wpływu:

| Lp. | Zagrożenia |
|-----|--|
| 1 | Wysokie koszty prac remontowych. |
| 2 | Niedoinwestowanie terenów wiejskich, brak nakładów na rozbudowę i modernizację infrastruktury technicznej i społecznej. |
| 3 | Wzrost bezrobocia, brak perspektyw zawodowych dla młodzieży. Odływ wykształconej kadry i lokalnego kapitału. |
| 4 | Wyjazdy mieszkańców w poszukiwaniu pracy (często za granicę). |
| 5 | Niestabilne prawo, nadmierny fiskalizm, biurokracja. |
| 6 | Zwiększenie kosztów zatrudnienia. |
| 7 | Zniechęcenie społeczeństwa do aktywności spowodowane złą polityką państwa. |
| 8 | Ubożenie społeczeństwa. |
| 9 | Zagrożenie młodzieży patologiami społecznymi, degradacja młodzieży spowodowana brakiem środków finansowych na rozwój klubów sportowych, kółek zainteresowań. |

Mocne strony, czyli atuty

Zjawiska pozytywne z punktu widzenia możliwości kształtowania rozwoju wsi Jędrzejowice, na który bezpośredni wpływ mają one same jak również mieszkańcy, władze samorządowe:

| Lp. | Mocne strony, czyli atuty |
|-----|---|
| 1 | Atrakcyjne położenie geograficzne |
| 2 | Znakomite warunki klimatyczne pozwalające na rozwijanie funkcji turystyczno-rekreacyjnych, agroturystyki. |
| 3 | Dobra dostępność komunikacyjna , położenie w sąsiedztwie ośrodka miejskiego jakim jest Ostrowiec Świętokrzyski |
| 4 | Bliskość placówek kulturalnych, sportowych i oświatowych w Szewnie, Chmielowie i Ostrowcu Świętokrzyskim |
| 5 | Dobrze funkcjonujące szkolnictwo oddziałujące pozytywnie na jakość czynnika ludzkiego i stwarzający perspektywę na podniesienie rozwoju zasobów ludzkich. |
| 6 | Wysoka dostępność komunikacyjna |
| 7 | Niezanieczyszczone środowisko naturalne – brak dużych zakładów przemysłowych, dobre warunki klimatyczne i zdrowotne. |
| 8 | Dostępne placówki publiczne, administracyjne i kulturalne: Koło Gospodyń Wiejskich, punkty handlowo-usługowe. |
| 9 | Zwodociągowanie miejscowości Jędrzejowice dochodzące do 100% |

Szanse

Zjawiska pozytywne z punktu widzenia możliwości kształtowania rozwoju wsi Jędrzejowice występowanie, których jest uwarunkowane czynnikami leżącymi poza możliwościami bezpośredniego jego wpływu:

| Lp. | Szanse |
|-----|--|
| 1 | Wykorzystanie szans jakie dają fundusze unijne |
| 2 | Rozwój agroturystyki |
| 3 | Rozwój turystyki weekendowej |
| 4 | Wykorzystanie walorów turystycznych i krajobrazowych |
| 5 | Działania na rzecz postępu w zakresie infrastruktury społecznej. |
| 6 | Telekomunikacja, Internet. |
| 7 | Klimat do uprawiania kultury, sportu i rekreacji. |
| 8 | Moda na budowę domków weekendowych w ciekawej okolicy. |
| 9 | Wykorzystanie placówek oświatowych do wypoczynku. |
| 10 | Rozwój małej i średniej przedsiębiorczości. |
| 11 | Rozwój infrastruktury technicznej na terenie miejscowości Jędrzejowice - głównie kanalizacji |
| 12 | Wykorzystanie bliskości położenia Ostrowca Świętokrzyskiego |

Do problemów wymagających najszybszego rozwiązania lub mogących spowodować przyspieszenie lokalnego rozwoju zaliczono:

- Brak wystarczającej sieci kanalizacji sanitarnej i oczyszczalni ścieków,
- Brak wykorzystania potencjału położenia geograficznego – słaba infrastruktura ruchu turystycznego,
- Niedogodne warunki do inwestowania i dla rozwoju przedsiębiorczości,
- Słabo rozwinięta turystyka i agroturystyka na terenie wsi,
- Potrzeba zachowania dziedzictwa kulturowego, folkloru, tradycji.

4. Założenia Planu Odnowy Miejscowości Jędrzejowice

Słabo rozwinięta infrastruktura techniczna i społeczna wsi stanowi jedną z najpoważniejszych barier wielofunkcyjnego rozwoju obszarów wiejskich i rozwoju pozarolniczych działalności gospodarczych. Nieodpowiedni stopień rozwoju infrastruktury wiejskiej, standard życia i gospodarowania mieszkańców wsi, także decyduje o słabej atrakcyjności obszarów wiejskich dla inwestorów, a ograniczone możliwości finansowe lokalnych samorządów nie pozwalają na odpowiednie zaspokojenie potrzeb kulturalnych mieszkańców wsi oraz zachowanie dziedzictwa kulturowego.

Realizacja działań związanych z odnową wsi – zagospodarowanie przestrzeni publicznej, w tym utrzymanie, odbudowa i poprawa dziedzictwa kulturowego i przyrodniczego wsi - tworzy warunki dla rozwoju społeczno-ekonomicznego obszarów wiejskich, aktywizacji ludności wiejskiej i podniesienia atrakcyjności turystycznej obszaru.

Cele procesu odnowy wsi:

1. Zachowanie albo wzmocnienie różnorodności funkcji wsi pod względem ekonomii, ekologii, kultury i polityki socjalnej:
 - utrzymanie dotychczasowych i tworzenie nowych miejsc pracy,
 - utrzymanie dotychczasowych i otwieranie nowych sklepów spożywczych, bądź z artykułami codziennego użytku,
 - utrzymanie w należytym stanie mieszkań i budynków,
 - ochrona środowiska,
 - popieranie miejscowych wniosków socjalno- kulturalnych.
2. Utrzymanie i polepszenie miejscowej infrastruktury.
3. Zapewnienie i polepszenie wyglądu wsi, przestrzeganie porządku budowlanego.
4. Utrzymanie i odnowa typowego obrazu wsi z zachowaniem cech regionalnych budownictwa i struktury zabudowy.
5. Przywrócenie albo zachowanie jednolitości wsi z krajobrazem.
6. Popieranie aktywności i inicjatyw mieszkańców wsi na rzecz ich własnej miejscowości.
7. Podniesienie jakości życia:
 - troska o otoczenie,
 - stosunki międzyludzkie: partnerstwo, pomoc międzysąsiedzka i międzyludzka,
 - sytuacja na rynku pracy: pewne miejsca pracy, gospodarczy rozwój terenów wiejskich.
8. Wzmocnienie myślenia społecznego:
 - zwiększenie roli wspólnoty: większe poczucie wspólnoty, więcej społecznego myślenia i działania,
 - wspólne przedsięwzięcia: rozwiązywanie problemów i realizacja inicjatyw,
 - utożsamianie się z miejscowością,
 - utrzymanie i dalszy rozwój kultury wsi,

9. Zwiększenie poczucia odpowiedzialności:

- więcej samodzielności dla wsi,
- większa świadomość wśród mieszkańców wsi.

Gmina ze względu na ograniczony budżet, przewiduje możliwość finansowania zadań *Planu Odnowy* w ramach działania „*Odnowa i rozwój wsi*” objętego *Programem Rozwoju Obszarów Wiejskich*..

Działanie to ma na celu poprawę jakości życia na obszarach wiejskich przez zaspokojenie potrzeb społecznych i kulturalnych mieszkańców wsi oraz promowanie obszarów wiejskich. Umożliwi rozwój tożsamości społeczności wiejskiej, zachowanie dziedzictwa kulturowego i specyfiki obszarów wiejskich oraz wpłynie na wzrost atrakcyjności turystycznej i inwestycyjnej obszarów wiejskich.

Pomoc finansowa będzie udzielana na inwestycje w zakresie:

1. Budowy, przebudowy, remontu lub wyposażenia obiektów:
 - pełniących funkcje publiczne, społeczno-kulturalne w tym świetlice i biblioteki, rekreacyjne, sportowe,
 - służących promocji obszarów wiejskich, w tym propagowaniu i zachowaniu dziedzictwa historycznego, tradycji, sztuki oraz kultury
2. Kształtowania przestrzeni publicznej.
3. Budowy, remontu lub przebudowy infrastruktury związanej z rozwojem funkcji turystycznych, sportowych lub społeczno-kulturalnych.
4. Zakupu obiektów charakterystycznych dla tradycji budownictwa w danym regionie, w tym budynków będących zabytkami, z przeznaczeniem na cele publiczne.
5. Odnawiania, eksponowania lub konserwacji lokalnych pomników historycznych, budynków będących zabytkami lub miejsc pamięci.
6. Kultywowania tradycji społeczności lokalnej oraz tradycyjnych zawodów.

5. Kierunki rozwoju miejscowości Jędrzejowice - cele strategiczne

Cele strategiczne są konkretyzacją misji rozwoju i wskazują pożądane zasadnicze kierunki zaspokajania potrzeb mieszkańców wsi oraz jego związku z otoczeniem.

Cele te są równorzędne względem siebie, stąd też ich uszeregowanie spełnia jedynie funkcje porządkujące.

Cele operacyjne są konkretyzacją strategicznych celów rozwoju wsi Jędrzejowice i przedstawione zostały jako cele funkcjonalne, tzn. wyrażające pożądane potrzeby, które należy zaspokoić. Stąd też, realizacja strategicznych celów rozwoju miejscowości będzie koncentrować się przede wszystkim na działaniach mających na względzie stałe podnoszenie warunków życia mieszkańców, tworzenie jak najlepszych warunków dla trwałego rozwoju gospodarczego oraz wzrostu atrakcyjności turystycznej miejscowości Jędrzejowice.

Do każdego celu operacyjnego przyporządkowano określony zestaw zadań realizacyjnych wraz z uzasadnieniem ich podjęcia. Są one środkami realizacji strategicznych celów odnowy wsi Jędrzejowice.

Z punktu widzenia przedmiotowego (rodzajowego) przedstawione poniżej zadania realizacyjne można zaliczyć do następujących kategorii:

- zadania inwestycyjne,
- zadania ochronne oraz racjonalizujące wykorzystanie zasobów,
- zadania informacyjno-promocyjne,
- zadania inspirujące, stymulujące i wspierające.

Z kolei, z punktu widzenia podmiotowego (kompetencyjnego) zadania realizacyjne można podzielić na:

- zadania własne, za realizację których są odpowiedzialne z mocy prawa władze gminy i sołectwa,
- zadania obce, za realizację których są odpowiedzialne z mocy prawa inne podmioty decyzyjne (np. organizacje pożytku publicznego, instytucje kultury, związki wyznaniowe).

I. INFRASTRUKTURA I ŚRODOWISKO

I.1. Zagwarantowanie wysokiej jakości wody pitnej

I.1.1. Modernizacja – rozbudowa sieci wodociągowej na terenie wsi.

I.2. Poprawa świadomości ekologicznej mieszkańców Jędrzejowice.

I.2.1. Organizowanie prelekcji, pogadanek na temat ochrony środowiska.

I.2.2. Organizowanie konkursów i akcji o tematyce ekologicznej, np. „sprzątanie wsi” itp.

I.2.3. Budowa budynku segregacji odpadów komunalnych z częścią socjalno-administracyjną.

I.2.4. Promowanie segregacji odpadów komunalnych.

I.2.5. Promowanie wykorzystania odnawialnych źródeł energii.

I.2.6. Promowanie rolnictwa ekologicznego.

II. ZAGOSPODAROWANIE PRZESTRZENI WIEJSKIEJ

II.3. Poprawa standardu układu komunikacyjnego wsi.

II.3.1. Przebudowa i modernizacja nawierzchni dróg na terenie wsi Jędrzejowice.

II.3.2.. Budowa chodników przy drogach – w szczególności wzdłuż drogi powiatowej.

II.3.4. Modernizacja i rozbudowa oświetlenia ulicznego przy drogach.

II.2. Odnowa centrum wsi Jędrzejowice

II.2.1. Zagospodarowanie centrum wsi - wprowadzenie zieleni, małej architektury, remont zagospodarowania przy istniejącej świetlicy wiejskiej tj. placu zabaw i boiska.

II.2.2. Organizowanie miejsc wypoczynku (park, plac zabaw).

III. ROZWÓJ TURYSTYKI I AGROTURYSTYKI

III.1. Rozwój infrastruktury sportowo-turystycznej

III.1.1. Utworzenie miejsc przeznaczonych na pikniki rodzinne itp.

III.1.2. Opracowanie szlaków turystycznych.

III.1.3. Budowa ciągów pieszo-rowerowych.

III.1.4. Ustawienie tablic informacyjnych na temat miejsc zabytkowych i użyteczności publicznej na terenie wsi i sąsiednich miejscowości.

III.1.5. Rozwój infrastruktury sportowej (m. in. Budowa boiska do piłki plażowej, remont istniejącego boiska sportowego).

III.2. Zachowanie dziedzictwa kulturowego wsi

III.2.1. Pielęgnowanie niematerialnego dziedzictwa kulturowego: tradycji, obrzędów, lokalnego folkloru.

III.3.3. Podniesienie atrakcyjności turystycznej wsi

III.3.1. Rozwój rzemiosła i rękodzieła ludowego w oparciu o miejscowe tradycje: rzeźba, malarstwo, haft, jako alternatywnego źródła dochodu dla mieszkańców.

III.3.2. Rozwój agroturystyki jako alternatywnego źródła dochodu dla mieszkańców.

III.3.3. Organizowanie koncertów, konkursów, przeglądów, imprez kulturalnych i sportowych przyciągających na teren wsi turystów.

III.3.4. Kompleksowa promocja miejscowości Jędrzejowice.

IV. KAPITAŁ LUDZKI I SFERA SPOŁECZNA

IV.1. Zwiększenie dostępu do wiedzy

IV.1.1. Zwiększenie dostępu do sieci teleinformatycznej mieszkańcom Gminy.

IV.1.2. Poszerzanie znajomości języków obcych, znajomości obsługi komputera i Internetu wśród mieszkańców.

IV.1.3. Propagowanie idei kształcenia ustawicznego wśród mieszkańców.

IV.2. Zaspokojenie potrzeb kulturalnych i społecznych mieszkańców.

IV.2.1. Rozbudowa, przebudowa i doposażenie istniejącego ośrodka kultury – świetlicy wiejskiej.

IV.2.2. Zagospodarowanie czasu wolnego dzieci i młodzieży poprzez stworzenie ciekawej oferty zajęć: organizacja miejsc spotkań: sale gier, świetlice, kluby, możliwość uczestnictwa w kółkach i grupach artystycznych, klubach sportowych.

IV.2.3. Niwelowanie zjawiska bezrobocia.

IV.2.4. Poprawa dostępu do usług opieki zdrowotnej.

IV.2.5. Zapewnienie opieki socjalnej dla grup zagrożonych ryzykiem wykluczenia społecznego.

IV.2.6. Poprawienie wizerunku estetycznego centrum wsi tj. otoczenia świetlicy wiejskiej.

6. Opis planowanych zadań w latach 2021-2025 na terenie miejscowości Jędrzejowice

| L.p. | Zadanie | Nakłady ogółem [tys. PLN] | Przewidywany okres realizacji w ujęciu kwartalnym | źródła finansowania |
|------|---|------------------------------|---|---------------------|
| 1 | Przebudowa, renowacja i doposażenie istniejącego budynku kulturalnego – świetlicy wiejskiej | 500 | 2021 - 2023 | RPOW+ JST |
| 2 | Wykonanie centrum wsi – zagospodarowanie otoczenia świetlicy wiejskiej | 150 | 2022 – 2024 | PROW + JST |
| 3 | Budowa ciągów pieszo – rowerowych | 300 | 2021 – 2025 | JST |
| 4 | Organizacja imprez rekreacyjno - sportowych | 35 | 2021 - 2025 | JST |
| | RAZEM | 885 | | |

Zadanie nr 1 – polega na przebudowie istniejącej świetlicy w centrum kulturalne z punktem bibliotecznym w skład którego wchodzić będą elementy:

- a) Przebudowa budynku celem dostosowania dla osób niepełnosprawnych, z wykonaniem zewnętrznej izolacji pionowej ścian fundamentowych, remontem schodów i zamontowaniem instalacji OZE (instalacji fotowoltaicznej),
- b) wyposażenie budynku w meble, komputery itp. Elementy niezbędne do prawidłowego funkcjonowania budynku,

Zadanie nr 2 – polega na budowie - doposażeniu placu zabaw w sąsiedztwie terenów silnie zurbanizowanych w szczególności w sąsiedztwie świetlicy wraz z poprawą zagospodarowania.

Zadanie nr 3 – polega na budowie ciągów pieszo – rowerowych wzdłuż istniejących dróg

Zadanie nr 4 – polegać będzie na organizacji imprez rekreacyjno – sportowych na wykonanym obiekcie opisanym jako zadanie nr 1, dla różnych grup wiekowych pod nadzorem uprawnionych osób.

7. Oczekiwane rezultaty Planu Odnowy Miejscowości Jędrzejowice

Jędrzejowice posiadają liczne walory turystyczne, w tym krajobrazowe, kulturowe i historyczne, co czyni ją ciekawym miejscem wypoczynku weekendowego oraz urlopowego. Posiada wiele atrakcji przyrodniczych, przez co może być świetną bazą rekreacyjną i wypadową.

Realizacja projektów w zakresie odnowy wsi, a także zachowania dziedzictwa kulturowego przyczyni się do poprawy bezpieczeństwa na terenie wsi Jędrzejowice, poprawy życia mieszkańców i wzrostu zadowolenia społecznego, poprawy wizerunku i atrakcyjności wsi, co może skutkować wzrostem liczby napływających turystów i wzrostem działalności agroturystycznej w miejscowości.

| Lp. | Parametr | Obecna sytuacja | Sytuacja po wdrożeniu projektu |
|---------------|---|-----------------|--------------------------------|
| 1 | Zatrudnienie przy realizacji projektu | 0 | +2 |
| 2 | Zatrudnienie w okresie użytkowania projektu | 0 | +2 |
| 3 | Wzrost bezpieczeństwa zmotoryzowanych i pieszych | 0 | +1 |
| 4 | Koszty poniesione na realizację projektu | 0 | -2 |
| 5 | Uciążliwość w trakcie realizacji inwestycji | 0 | -1 |
| 6 | Zysk dla firm budowlanych realizujących projekt | 0 | +1 |
| 7 | Ilość turystów odwiedzających wieś Jędrzejowice | +1 | +2 |
| 8 | Ilość turystów uczestnicząca w cyklicznych imprezach kulturalnych i rekreacyjnych | +1 | +2 |
| 9 | Zwiększenie atrakcyjności wsi Jędrzejowice | +1 | +2 |
| Razem: | | +3 | +9 |

Legenda:

(0) – wartość neutralna

(-1, -2) – wpływ negatywny

(+1, +2) – wpływ pozytywny

Analiza opcji w aspekcie kosztów i korzyści oraz analiza porównawcza wykazuje, że działania są opłacalne i korzystne dla społeczeństwa.

W/w korzyści są raczej nie wymierne, czyli nie zawsze dają się przeliczyć na pieniądze. Niemniej jednak są bardzo ważne w aspekcie społecznym.

8. System wdrażania, sposoby monitorowania, oceny i komunikacji społecznej

8.1. System monitorowania Planu Odnowy Miejscowości Jędrzejowice

Plan Odnowy Miejscowości Jędrzejowice jest programem otwartym, kierunkowym, obejmującym znaczny zakres czasowy, realizacja przyjętych celów sięga perspektywy kilkunastu lat. W krótszych odcinkach czasu wskazane jest dokonywanie systematycznej oceny uzyskiwanych rezultatów. Służą temu różnego rodzaju mierniki.

W celu oceny sytuacji we wsi i Gminie należy badać ich zmienność w czasie (ocena trendów), a także okresowo konfrontować te wskaźniki z podobnymi danymi dla Gminy, powiatu ostrowieckiego, województwa świętokrzyskiego, Polski (ocena sytuacji przez porównanie). W niniejszym planie odnowy wsi można posłużyć się kilkoma podstawowymi miernikami, które określać będą stopień zaawansowania realizacji kolejnych celów strategicznych.

Rozważyć należy następujące mierniki:

1. liczba młodzieży, która po zakończeniu szkoły podstawowej zaczyna naukę w szkołach średnich (nie zawodowych);
2. odsetek młodzieży podejmującej po szkole podstawowej naukę w szkole średniej;
3. liczba studiującej młodzieży;
4. liczba dzieci objętych zajęciami pozalekcyjnymi, zwłaszcza o charakterze kulturalnym i artystycznym
5. przeciętna długość życia mieszkańców;
6. stopa bezrobocia;
7. ilość gospodarstw prowadzących działalność agroturystyczną;
8. liczba nowych stanowisk pracy oraz bezpośrednia produkcja rolna;
9. struktura zatrudnienia (stopień wzrostu poziomu zatrudnienia w produkcji rolnej);
10. natężenie zatrudnienia w rolnictwie (liczba zatrudnionych na 100 ha UR);
11. średni areal gospodarstw rolnych;
12. stopień zagospodarowania wolnych obiektów;
13. liczba podmiotów gospodarczych we wsi;
14. dochody własne wsi na jednego mieszkańca;
15. odsetek gospodarstw domowych korzystających z infrastruktury;
16. liczba odnowionych obiektów kulturalnych;
17. liczba młodzieży biorąca udział w zajęciach kulturalnych i świetlicowych;
18. odsetek mieszkańców miejscowości uczestniczących czynnie w imprezach kulturalnych;

19. ilość turystów i przyjezdnych uczestnicząca w cyklicznych imprezach kulturalnych i rekreacyjnych;

20. ilość turystów odwiedzających wieś.

Liczba i dobór mierników zależą od przyjętych celów, ich hierarchii i możliwości uzyskania niezbędnych dla dokonania obliczeń danych. Informowanie społeczności wsi i Gminy za pomocą tego typu zobiektywizowanych miar jest bardzo pożyteczne i daje przekonujący obraz o tym, „w którym miejscu jesteśmy”. Oczywiście zadowolenie mieszkańców z życia na wsi jest najlepszym, niestety, niedającym przedstawić się w postaci liczb, miernikiem dokonujących się zmian i przekształceń w najbliższym otoczeniu.

8.2. Sposób zarządzania Planem Odnowy Miejscowości Jędrzejowice

Nad realizacją i zmianami dotyczącymi *Planu Odnowy Miejscowości Jędrzejowice* czuwać będzie Urząd Gminy Bodzechów - jest to organ samorządu terytorialnego, który posiada niezbędne doświadczenie oraz wykwalifikowaną kadrę przygotowaną do pełnienia tego typu czynności, a także Sołtys Wsi Jędrzejowice wraz z Zebraniem Wiejskim Wsi Jędrzejowice.

9. Wykorzystane materiały

Podczas opracowywania *Planu Odnowy Miejscowości Jędrzejowice* wykorzystano następujące materiały:

- Program Rozwoju Obszarów Wiejskich
- Strategia Rozwoju Województwa Świętokrzyskiego
- Regionalny Program Operacyjny Województwa Świętokrzyskiego
- Strategia Zrównoważonego Rozwoju Powiatu Ostrowieckiego
- Strategia Rozwoju Gminy Bodzechów,
- Plan Gospodarki Odpadami dla Gminy Bodzechów,
- Program Ochrony Środowiska dla Gminy Bodzechów,
- Urząd Statystyczny w Kielcach, „Województwo Świętokrzyskie. Podregiony, powiaty, gminy”,
- Strona internetowa Gminy Bodzechów: <http://www.ugb.pl/>, <http://www.bodzechow.bip.net.pl/>
- Materiały uzyskane drogą internetową

PRZEWODNICZĄCY
RADY GMINY

Wiesław Cisek